

KonTour Wege VP

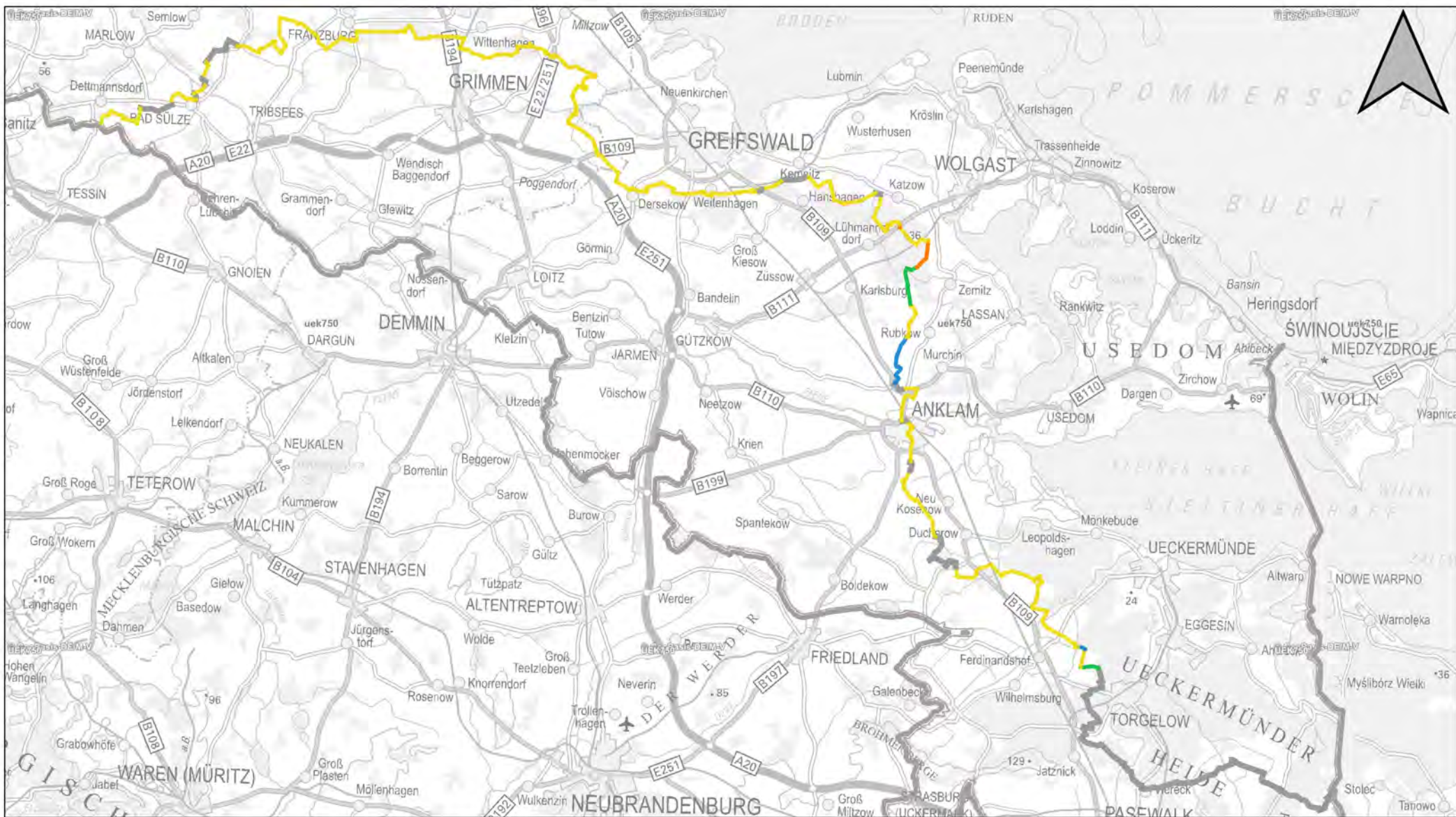
Übersicht Streckenverlauf 1:350.000

Reitfernweg Lübeck-Stettin (LS_RFW)

Zeichenerklärung	
	LS_RFW
	weiterführende Route
	Grenze RPV Vorpommern



IPO Unternehmensgruppe; Eigene Darstellung,
 Streckenverlauf: Landestourismusverband M-V;
 Hintergrund: Digitale Topographische Karten M-V,
 Orte: © GeoBasis-DE; Koordinatensystem/
 Projektion: EPSG 25833; ©QGIS (2019); 2020



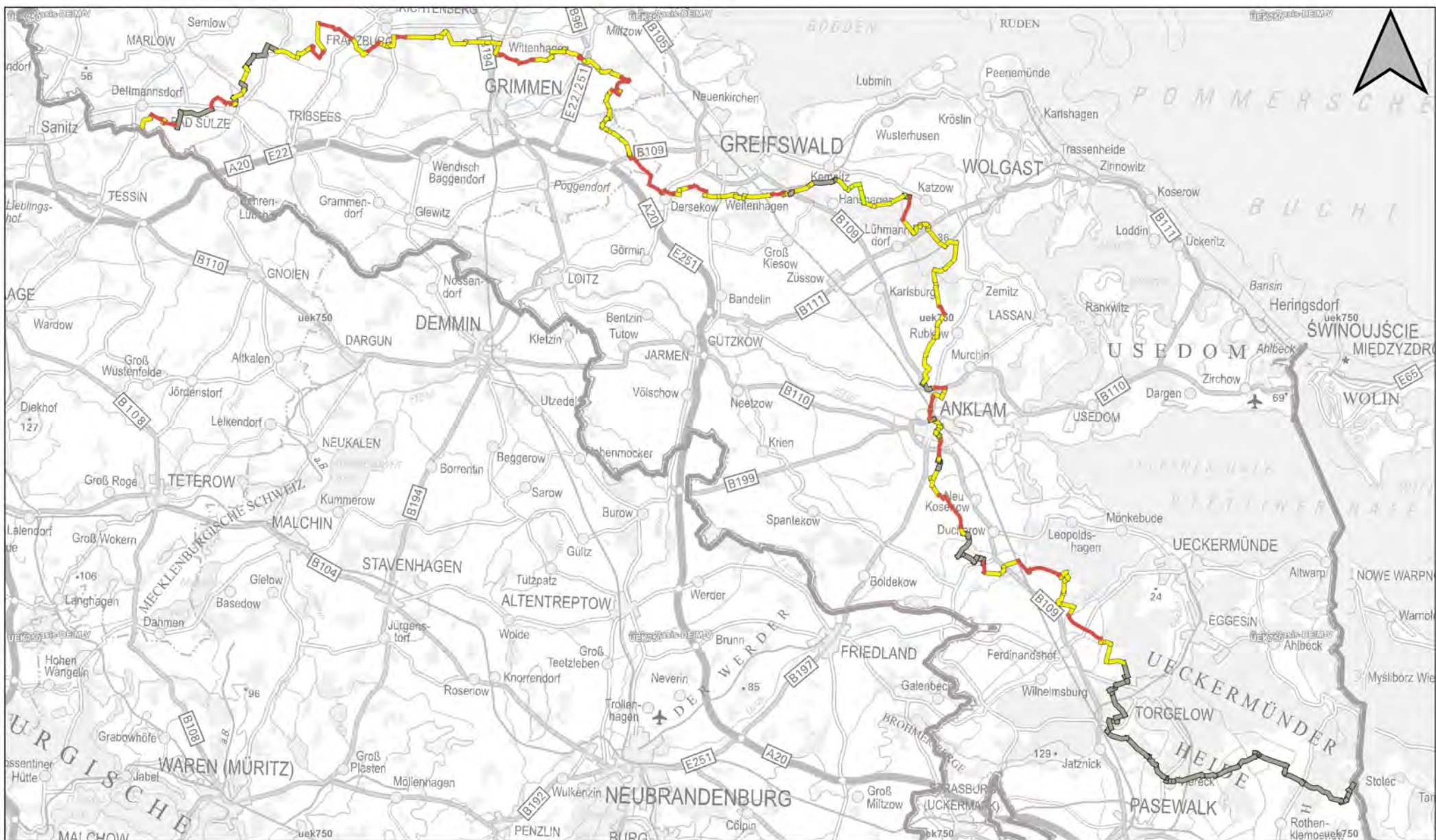
KonTour Wege VP

Übersicht Wegweisung 1:350.000

Reitfernweg Lübeck-Stettin (LS_RFW)

Zeichenerklärung

Reitweg Wegweisung	keine Angabe
gut	nicht befahren
nicht ausreichende Anzahl	Grenze RPV Vorpommern
nicht ausreichende Qualität	



KonTour Wege VP

Reitfernweg Lübeck-Stettin (LS_RFW)

Übersicht Zustand 1:350000

Zeichenerklärung

Reitweg Zustand

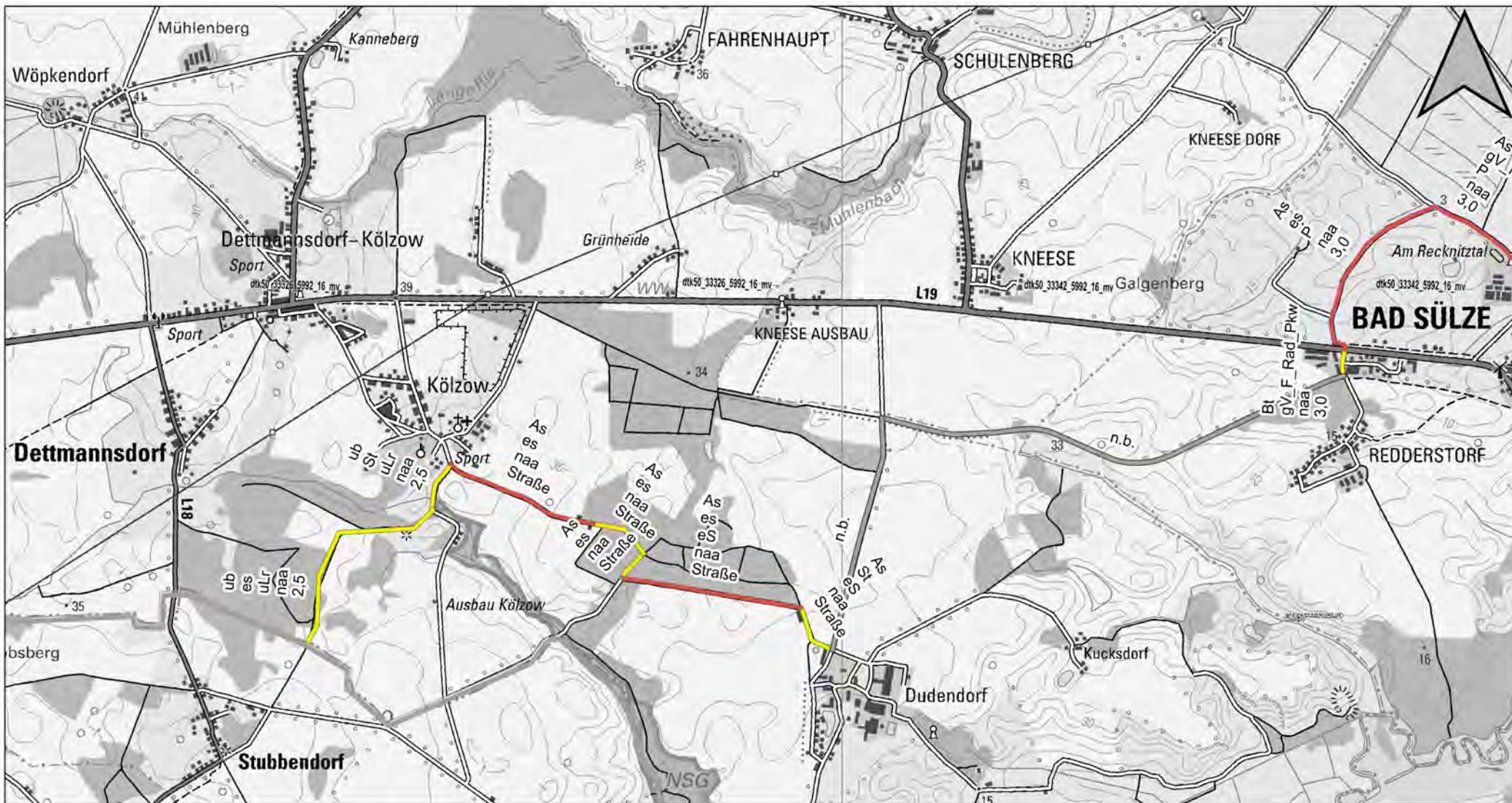
guter Abschnitt

eingeschränkt nutzbar

schlechter Abschnitt

nicht befahren

Grenze RPV Vorpommern



KonTour Wege VP
Reitfernweg-Lübeck-Stettin (LS_RFW)
1:25000


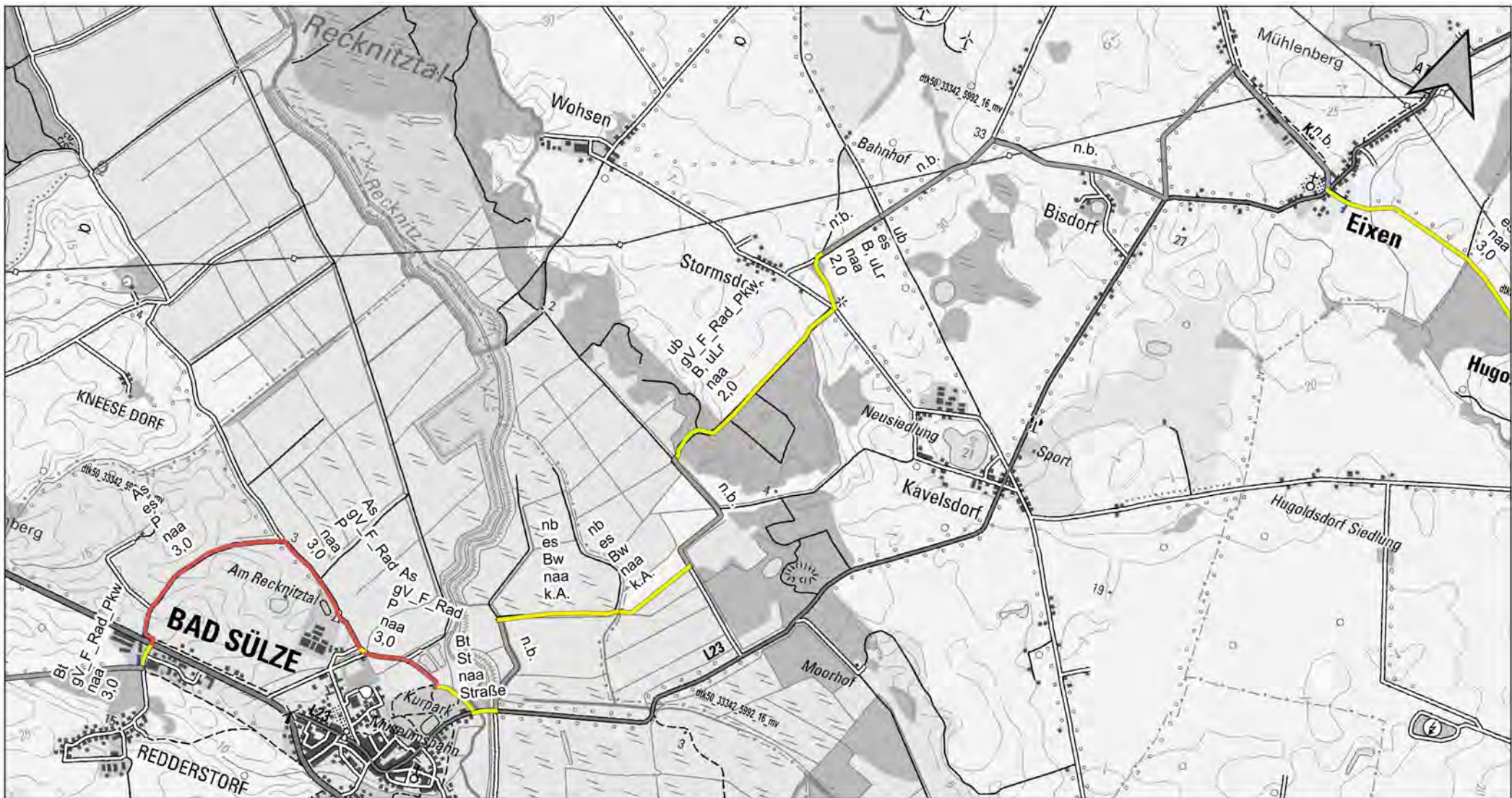
Zustand
Abschnitt 1

Zeichenerklärung	
	guter Reitweg
	unzureichend
	eingeschränkt nutzbar
	nicht befahren
	Grenze RPV Vorpommern

WD	Beschaffenheit der Oberfläche
sb	Status der Wegeführung
P	Einschränkungen
g	Wegweisung
1,5	Wegebreite
8_25	Abschnitt-ID

As	Asphalt	Sp	Weg versperrt	Wegweisung	gut
Bt	Betonoberfläche	P	Polter	g	nicht ausreichende Anzahl
KPf	Kopfsteinpflaster	Bw	Bewuchs, zugewachsen	naa	nicht ausreichende
nb	naturbelassen	S	Schäden der Befestigung	naQ	Qualität
Pf	Pflasterung	eS	erhebliche Schäden	ifd	Qualität
Rs	Rasengittersteine	U	Unebenheiten	sb	straßenbegleitend
Sch	Schotter	kO	kein Oberbau	es	eigenständig
Bsb	Spurbahn	kQ	keine Querungshilfe	gV_F_Rad	geteilte Verkehrsführung
Bs	Spurplatten	uLr	ungenügender Lichtraum	gV_Reit	Fuß-/Rag-/Reitweg bzw.
WD	wassergebundene Decke	F	Fähre	gV_PKW_Rad	Radweg/ Pkw
ub	unbefestigt	R	Relief Gefälle/ Steigung	St	Straße

Geißmann, IPO Freiraum und Umwelt GmbH; Eigene Darstellung; Geometrien: Landkreise Vorpommern-Greifswald, Vorpommern-Rügen, Tourismusverband Mecklenburg-Vorpommern, outdooractive.com, Eigene Darstellung; Zustandskategorien: Eigene Erhebung; Hintergrund: Digitale Topographische Karte © GeoBasis-DE; Projektion: UTM; Koordinatensystem: EPSG 25833; Quantum GIS Development Team (2019). QGIS Geographic Information System. Open Source Geospatial Foundation Project, 2020



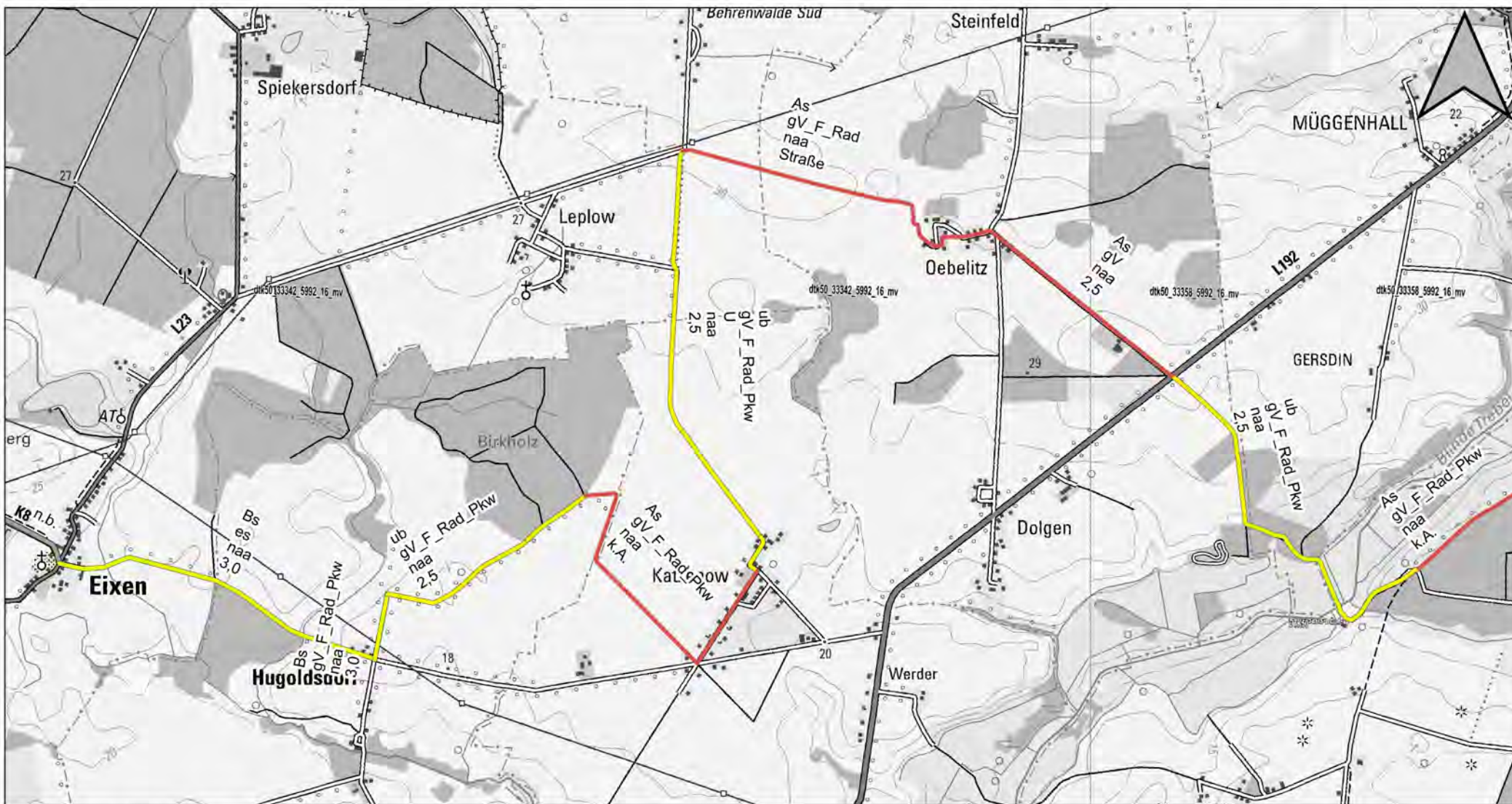
KonTour Wege VP
Reitfernweg-Lübeck-Stettin (LS_RFW)
1:25000

Zustand
Abschnitt 2

Zeichenerklärung	
	guter Reitweg
	unzureichend
	eingeschränkt nutzbar
	nicht befahren
	Grenze RPV Vorpommern

WD	Beschaffenheit der Oberfläche
sb	Status der Wegeführung
P	Einschränkungen
g	Wegweisung
1,5	Wegebreite
8_25	Abschnitt-ID

As	Asphalt	Sp	Weg versperrt	Wegweisung	gut
Bt	Betonoberfläche	P	Poller	g	
KPf	Kopfsteinpflaster	Bw	Bewuchs, zugewachsen	naa	Qualität
nb	naturbelassen	S	Schäden der Befestigung	naQ	
Pf	Pflasterung	eS	erhebliche Schäden	ifd	eigenständig
Rs	Rasengittersteine	U	Unebenheiten	sb	
Sch	Schotter	kO	kein Oberbau	es	Fuß-/Rag-/Reitweg bzw.
Bsb	Spurbahn	kQ	keine Querungshilfe	gV_F_Rad	
Bs	Spurplatten	uLr	ungenügender Lichtraum	gV_Reit	Straße
WD	wassergebundene Decke	F	Fähre	gV_PKW_Rad	
ub	unbefestigt	R	Relief Gefälle/ Steigung	St	



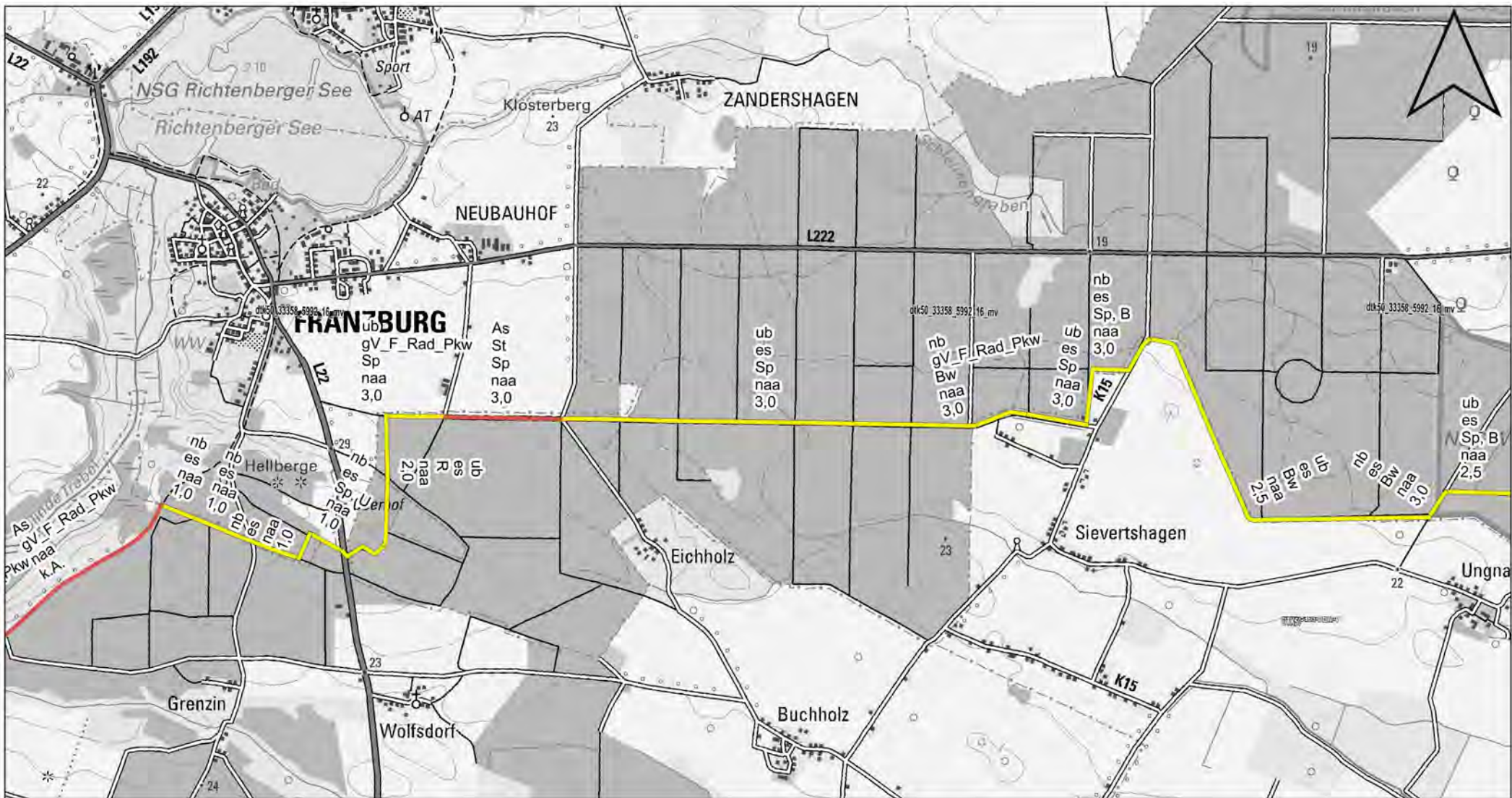
KonTour Wege VP
Reitfernweg-Lübeck-Stettin (LS_RFW)
1:25000

Zustand
Abschnitt 3

Zeichenerklärung	
	guter Reitweg
	unzureichend
	eingeschränkt nutzbar
	nicht befahren
	Grenze RPV Vorpommern

WD	Beschaffenheit der Oberfläche
sb	Status der Wegeführung
P	Einschränkungen
g	Wegweisung
1,5	Wegebreite
8_25	Abschnitt-ID

As	Asphalt	Sp	Weg versperrt	Wegweisung	gut
Bt	Betonoberfläche	P	Polter	g	nicht ausreichende Anzahl
KPf	Kopfsteinpflaster	Bw	Bewuchs, zugewachsen	naa	nicht ausreichende Qualität
nb	naturbelassen	S	Schäden der Befestigung	naQ	Qualität
Pf	Pflasterung	eS	erhebliche Schäden	ifd	straßenbegleitend
Rs	Rasengittersteine	U	Unebenheiten	sb	eigenständig
Sch	Schotter	kO	kein Oberbau	es	geteilte Verkehrsführung
Bsb	Spurbahn	kQ	keine Querungshilfe	gV_F_Rad	Fuß-/Rag-/Reitweg bzw.
Bs	Spurplatten	uLr	ungenügender Lichtraum	gV_Reit	Radweg/ Pkw
WD	wassergebundene Decke	F	Fähre	gV_PKW_Rad	Straße
ub	unbefestigt	R	Relief Gefälle/ Steigung	St	



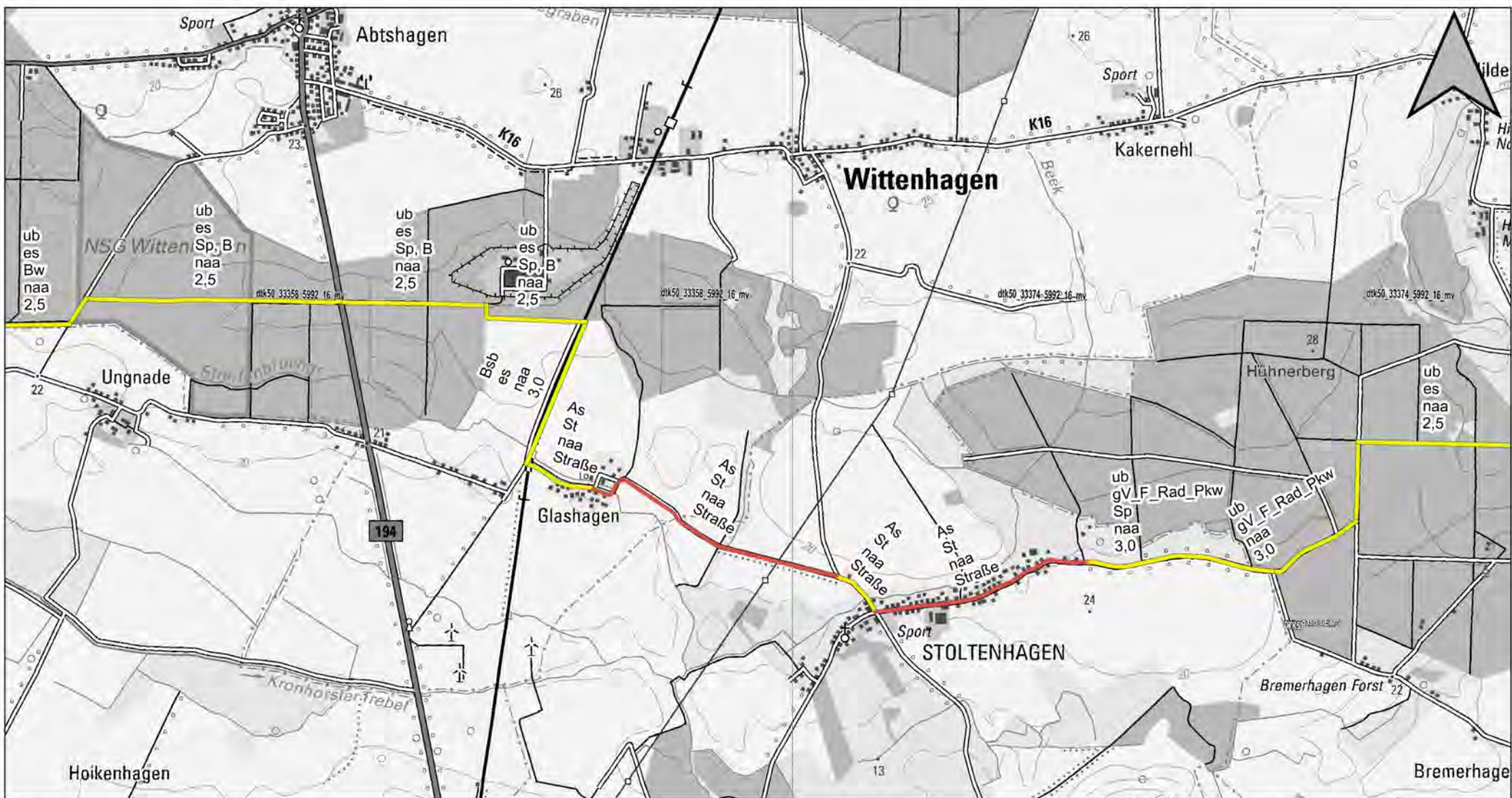
KonTour Wege VP
Reitfernweg-Lübeck-Stettin (LS_RFW)
1:25000

Zustand
Abschnitt 4

Zeichenerklärung	
	guter Reitweg
	unzureichend
	eingeschränkt nutzbar
	nicht befahren
	Grenze RPV Vorpommern

WD	Beschaffenheit der Oberfläche
sb	Status der Wegeführung
P	Einschränkungen
g	Wegweisung
1,5	Wegebreite
8_25	Abschnitt-ID

As	Asphalt	Sp	Weg versperrt	Wegweisung	gut
Bt	Betonoberfläche	P	Poller	g	
KPf	Kopfsteinpflaster	Bw	Bewuchs, zugewachsen	naa	Qualität
nb	naturbelassen	S	Schäden der Befestigung	naQ	
Pf	Pflasterung	eS	erhebliche Schäden	ifd	eigenständig
Rs	Rasengittersteine	U	Unebenheiten	sb	
Sch	Schotter	kO	kein Oberbau	es	Fuß-/Rag-/Reitweg bzw. Radweg/ Pkw Straße
Bsb	Spurbahn	kQ	keine Querungshilfe	gV_F_Rad	
Bs	Spurplatten	uLr	ungenügender Lichtraum	gV_Reit	
WD	wassergebundene Decke	F	Fähre	gV_PKW_Rad	
ub	unbefestigt	R	Relief Gefälle/ Steigung	St	



KonTour Wege VP
Reitfernweg-Lübeck-Stettin (LS_RFW)
1:25000

Zustand
Abschnitt 5


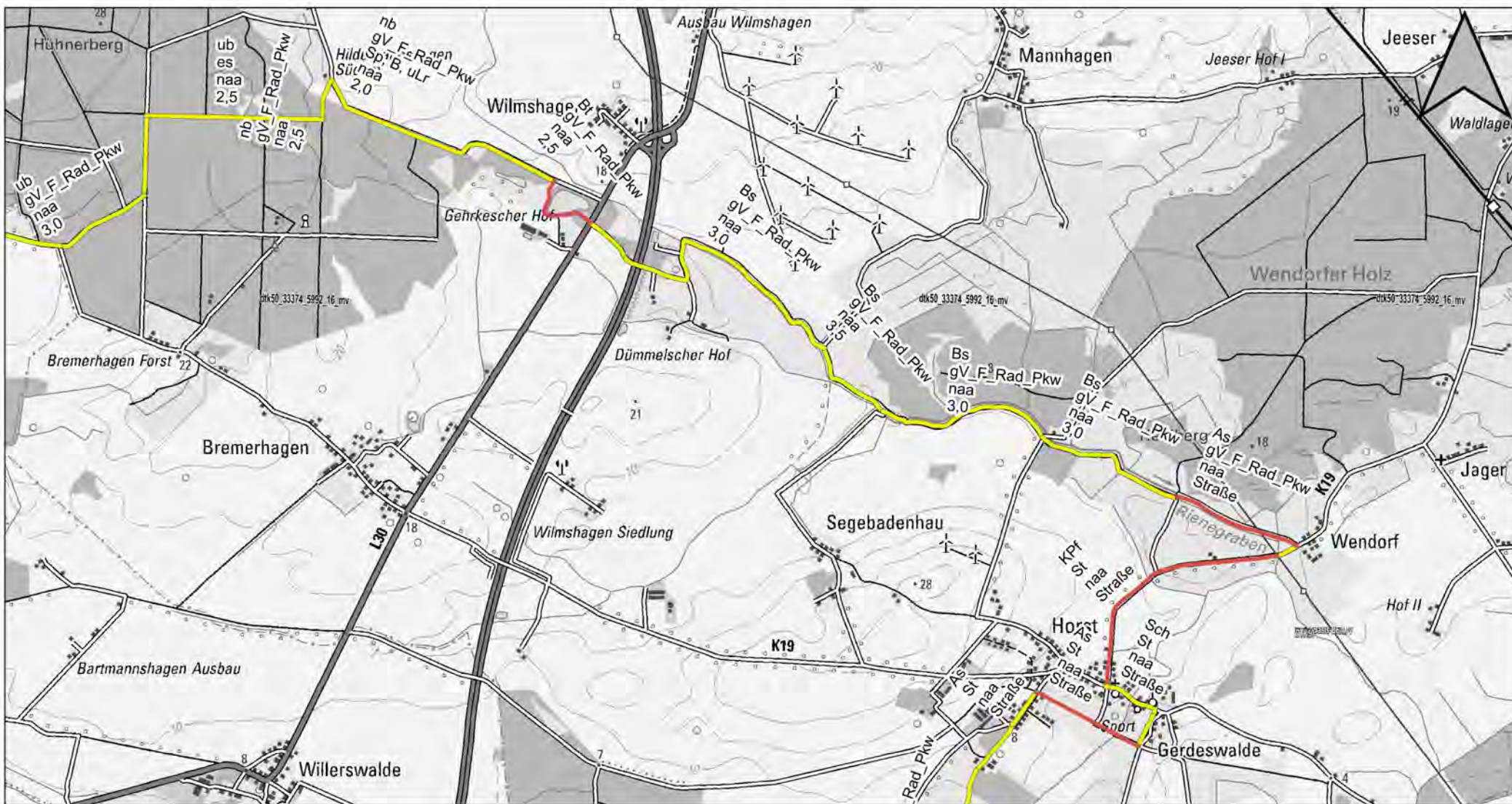
Zeichenerklärung

Reitweg Zustand

- guter Reitweg
- unzureichend
- eingeschränkt nutzbar
- nicht befahren
- Grenze RPV Vorpommern

WD	Beschaffenheit der Oberfläche
sb	Status der Wegeführung
P	Einschränkungen
g	Wegweisung
1,5	Wegebreite
8_25	Abschnitt-ID

As	Asphalt	Sp	Weg versperrt	Wegweisung	
Bt	Betonoberfläche	P	Polter	g	gut
KPf	Kopfsteinpflaster	Bw	Bewuchs, zugewachsen	naa	nicht ausreichende Anzahl
nb	naturbelassen	S	Schäden der Befestigung	naQ	nicht ausreichende Qualität
Pf	Pflasterung	eS	erhebliche Schäden	ifd	
Rs	Rasengittersteine	U	Unebenheiten	sb	straßenbegleitend
Sch	Schotter	kO	kein Oberbau	es	eigenständig
Bsb	Spurbahn	kQ	keine Querungshilfe	gV_F_Rad	geteilte Verkehrsführung
Bs	Spurplatten	uLr	ungenügender Lichtraum	gV_Reit	Fuß-/Rag-/Reitweg bzw.
WD	wassergebundene Decke	F	Fähre	gV_PKW_Rad	Radweg/ Pkw
ub	unbefestigt	R	Relief Gefälle/ Steigung	St	Straße



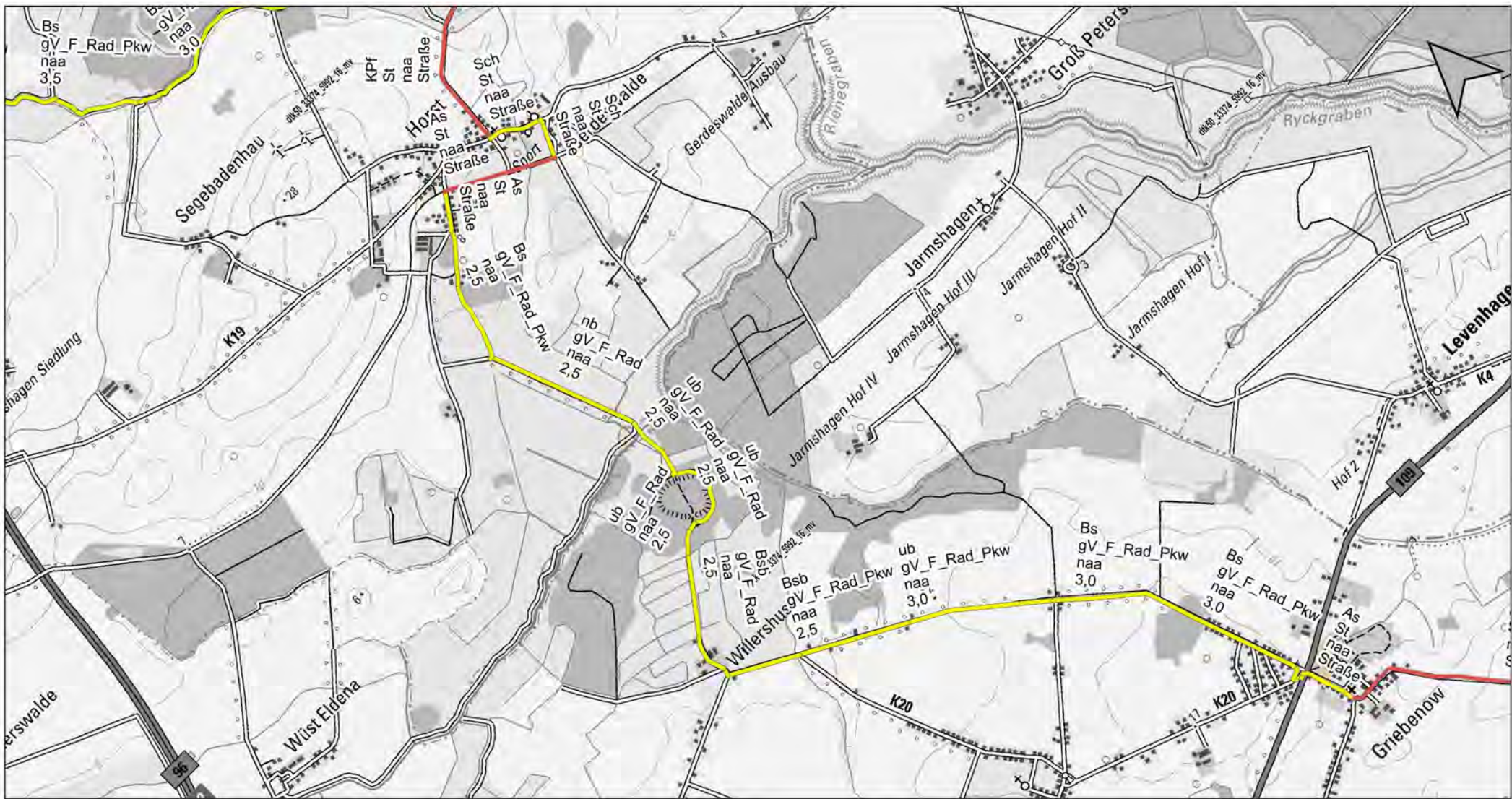
KonTour Wege VP
Reitfernweg-Lübeck-Stettin (LS_RFW)
1:25000

Zustand
Abschnitt 6

Zeichenerklärung	
	guter Reitweg
	unzureichend
	eingeschränkt nutzbar
	nicht befahren
	Grenze RPV Vorpommern

WD	Beschaffenheit der Oberfläche
sb	Status der Wegeführung
P	Einschränkungen
g	Wegweisung
1,5	Wegebreite
8_25	Abschnitt-ID

As	Asphalt	Sp	Weg versperrt	Wegweisung	gut
Bt	Betonoberfläche	P	Polter	g	nicht ausreichende Anzahl
KPf	Kopfsteinpflaster	Bw	Bewuchs, zugewachsen	naa	nicht ausreichende Qualität
nb	naturbelassen	S	Schäden der Befestigung	naQ	straßenbegleitend
Pf	Pflasterung	eS	erhebliche Schäden	ifd	eigenständig
Rs	Rasengittersteine	U	Unebenheiten	sb	geteilte Verkehrsführung
Sch	Schotter	kO	kein Oberbau	es	Fuß-/Rag-/Reitweg bzw.
Bsb	Spurbahn	kQ	keine Querungshilfe	gV_F_Rad	Radweg/ Pkw
Bs	Spurplatten	uLr	ungenügender Lichtraum	gV_Reit	Straße
WD	wassergebundene Decke	F	Fähre	gV_PKW_Rad	
ub	unbefestigt	R	Relief Gefälle/ Steigung	St	



KonTour Wege VP
Reitfernweg-Lübeck-Stettin (LS_RFW)
1:25000

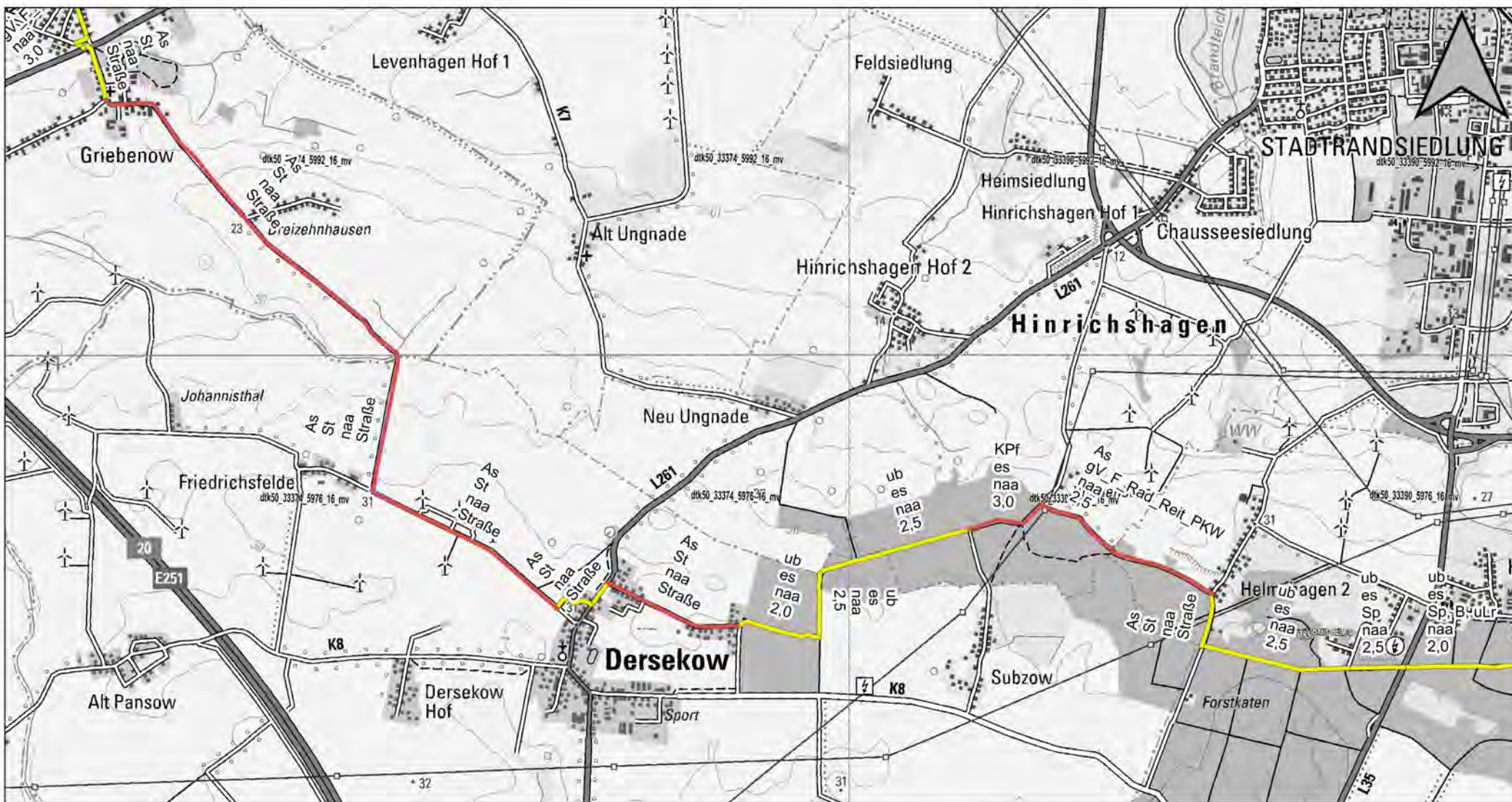
Zustand
Abschnitt 7

Zeichenerklärung	
	guter Reitweg
	unzureichend
	eingeschränkt nutzbar
	nicht befahren
	Grenze RPV Vorpommern

WD	Beschaffenheit der Oberfläche
sb	Status der Wegeführung
P	Einschränkungen
g	Wegweisung
1,5	Wegebreite
8_25	Abschnitt-ID

As	Asphalt	Sp	Weg versperrt	Wegweisung	
Bt	Betonoberfläche	P	Polter	g	gut
KPf	Kopfsteinpflaster	Bw	Bewuchs, zugewachsen	naa	nicht ausreichende Anzahl
nb	naturbelassen	S	Schäden der Befestigung	naQ	nicht ausreichende Qualität
Pf	Pflasterung	eS	erhebliche Schäden	ifd	
Rs	Rasengittersteine	U	Unebenheiten	sb	straßenbegleitend
Sch	Schotter	kO	kein Oberbau	es	eigenständig
Bsb	Spurbahn	kQ	keine Querungshilfe	gV_F_Rad	geteilte Verkehrsführung
Bs	Spurplatten	uLr	ungenügender Lichtraum	gV_Reit	Fuß-/Rag-/Reitweg bzw.
WD	wassergebundene Decke	F	Fähre	gV_PKW_Rad	Radweg/ Pkw
ub	unbefestigt	R	Relief Gefälle/ Steigung	St	Straße

Gaßmann, IPO Freiraum und Umwelt GmbH; Eigene Darstellung; Geometrien: Landkreise Vorpommern-Greifswald, Vorpommern-Rügen, Tourismusverband Mecklenburg-Vorpommern, outdooractive.com, Eigene Darstellung; Zustandskategorien: Eigene Erhebung; Hintergrund: Digitale Topographische Karte © GeoBasis-DE; Projektion: UTM; Koordinatensystem: EPSG 25833; Quantum GIS Development Team (2019). QGIS Geographic Information System. Open Source Geospatial Foundation Project, 2020



KonTour Wege VP
Reitfernweg-Lübeck-Stettin (LS_RFW)
1:25000

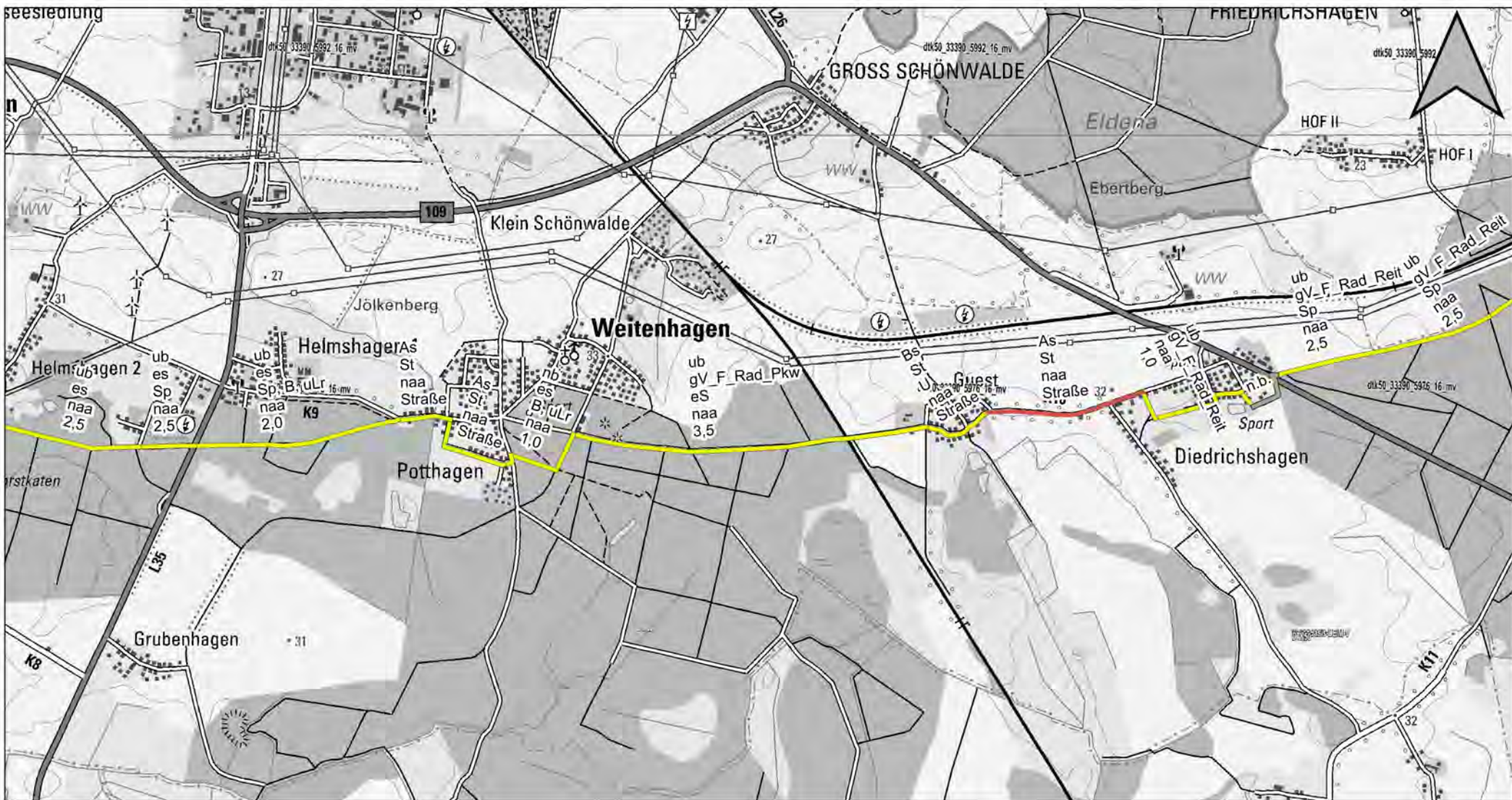
Zustand
Abschnitt 8

Zeichenerklärung	
	guter Reitweg
	unzureichend
	eingeschränkt nutzbar
	nicht befahren
	Grenze RPV Vorpommern

WD	Beschaffenheit der Oberfläche
sb	Status der Wegeführung
P	Einschränkungen
g	Wegweisung
1,5	Wegebreite
8_25	Abschnitt-ID

As	Asphalt	Sp	Weg versperrt	Wegweisung	gut
Bt	Betonoberfläche	P	Polter	g	nicht ausreichende Anzahl
KPf	Kopfsteinpflaster	Bw	Bewuchs, zugewachsen	naa	nicht ausreichende
nb	naturbelassen	S	Schäden der Befestigung	naQ	Qualität
Pf	Pflasterung	eS	erhebliche Schäden	ifd	straßenbegleitend
Rs	Rasengittersteine	U	Unebenheiten	sb	eigenständig
Sch	Schotter	kO	kein Oberbau	es	geteilte Verkehrsführung
Bsb	Spurbahn	kQ	keine Querungshilfe	gV_F_Rad	Fuß-/Rag-/Reitweg bzw.
Bs	Spurplatten	uLr	ungenügender Lichtraum	gV_Reit	Radweg/ Pkw
WD	wassergebundene Decke	F	Fähre	gV_PKW_Rad	Straße
ub	unbefestigt	R	Relief Gefälle/ Steigung	St	





KonTour Wege VP
Reitfernweg-Lübeck-Stettin (LS_RFW)
1:25000

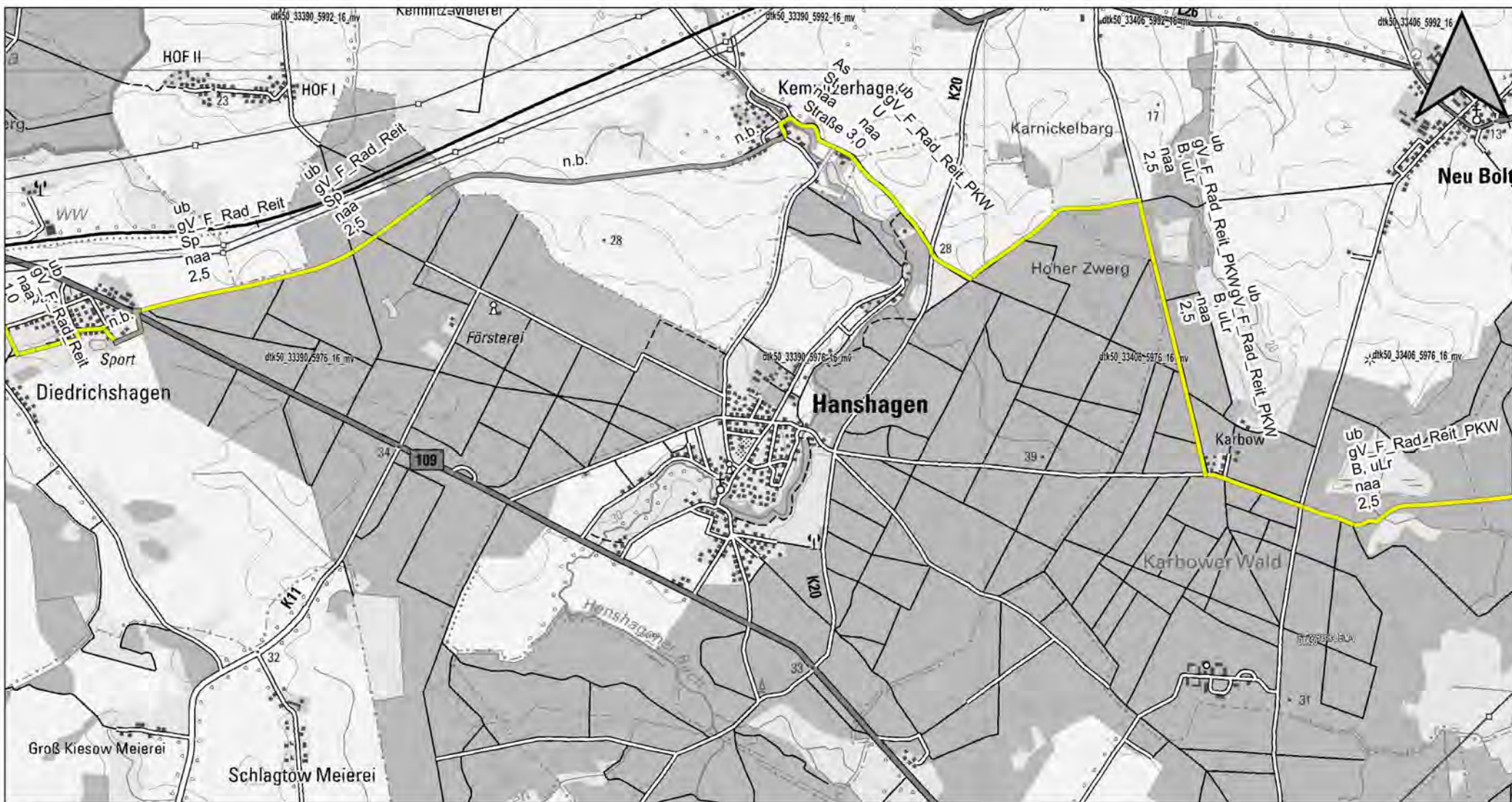
Zustand
Abschnitt 9

Zeichenerklärung	
	guter Reitweg
	unzureichend
	eingeschränkt nutzbar
	nicht befahren
	Grenze RPV Vorpommern

WD	Beschaffenheit der Oberfläche
sb	Status der Wegeführung
P	Einschränkungen
g	Wegweisung
1,5	Wegebreite
8_25	Abschnitt-ID

As	Asphalt	Sp	Weg versperrt	Wegweisung	gut
Bt	Betonoberfläche	P	Polter	g	
KPf	Kopfsteinpflaster	Bw	Bewuchs, zugewachsen	naa	nicht ausreichende
nb	naturbelassen	S	Schäden der Befestigung	naQ	Qualität
Pf	Pflasterung	eS	erhebliche Schäden	ifd	straßenbegleitend
Rs	Rasengittersteine	U	Unebenheiten	sb	
Sch	Schotter	kO	kein Oberbau	es	eigenständig
Bsb	Spurbahn	kQ	keine Querungshilfe	gV_F_Rad	geteilte Verkehrsführung
Bs	Spurplatten	uLr	ungenügender Lichtraum	gV_Reit	Fuß-/Rag-/Reitweg bzw.
WD	wassergebundene Decke	F	Fähre	gV_PKW_Rad	Radweg/ Pkw
ub	unbefestigt	R	Relief Gefälle/ Steigung	St	Straße

Geßmann, IPO Freiraum und Umwelt GmbH; Eigene Darstellung; Geometrien: Landkreise Vorpommern-Greifswald, Vorpommern-Rügen, Tourismusverband Mecklenburg-Vorpommern, outdooractive.com, Eigene Darstellung; Zustandskategorien: Eigene Erhebung; Hintergrund: Digitale Topographische Karte © GeoBasis-DE; Projektion: UTM; Koordinatensystem: EPSG 25833; Quantum GIS Development Team (2019). QGIS Geographic Information System. Open Source Geospatial Foundation Project, 2020



KonTour Wege VP
Reitfernweg-Lübeck-Stettin (LS_RFW)
1:25000

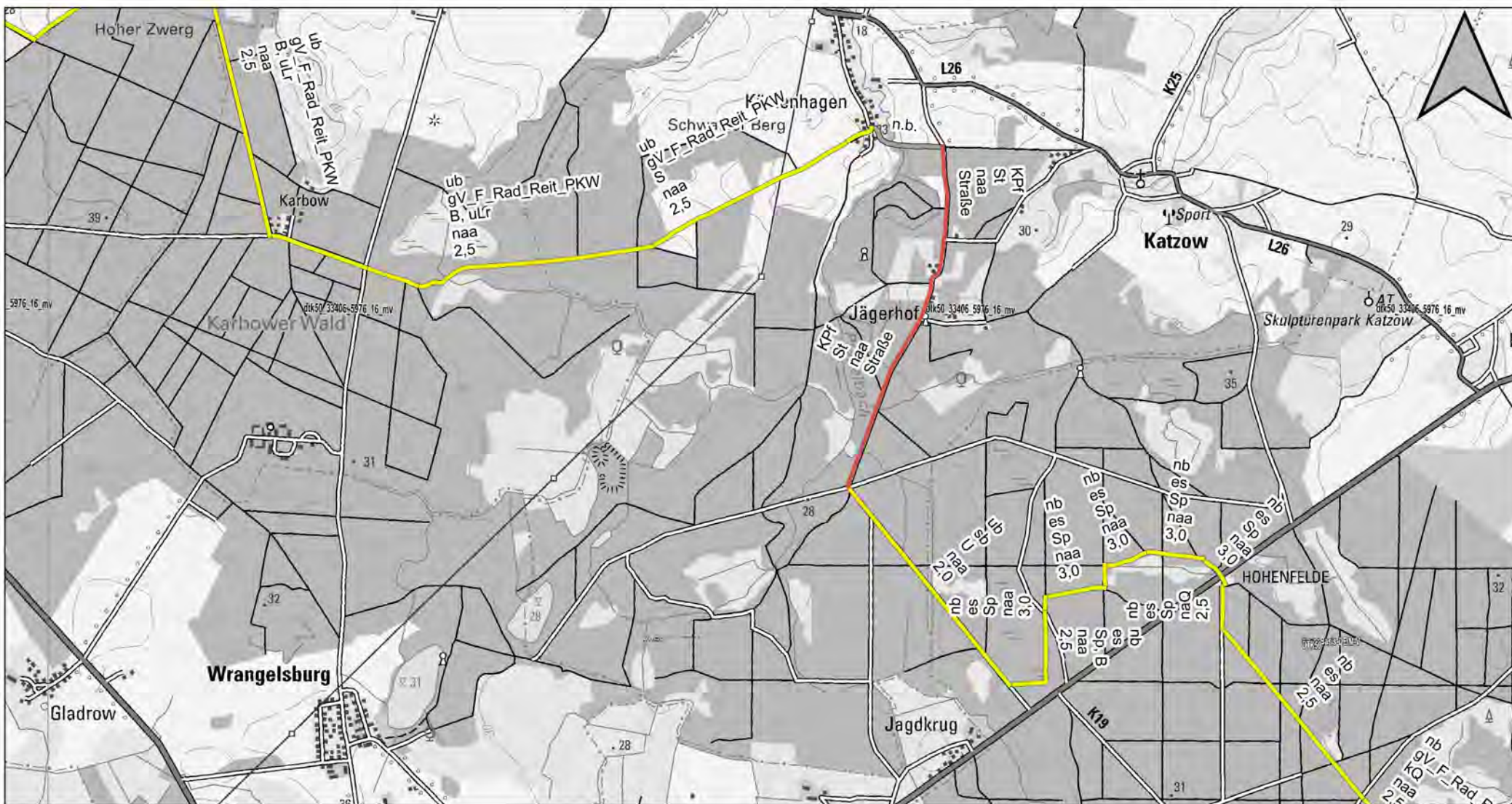
Zeichenerklärung	
	guter Reitweg
	unzureichend
	eingeschränkt nutzbar
	nicht befahren
	Grenze RPV Vorpommern

Zustand
Abschnitt 10

WD	Beschaffenheit der Oberfläche
sb	Status der Wegeführung
P	Einschränkungen
g	Wegweisung
1,5	Wegebreite
8_25	Abschnitt-ID

As	Asphalt	Sp	Weg versperrt	Wegweisung	gut
Bt	Betonoberfläche	P	Polter	g	nicht ausreichende Anzahl
KPf	Kopfsteinpflaster	Bw	Bewuchs, zugewachsen	naa	nicht ausreichende
nb	naturbelassen	S	Schäden der Befestigung	naQ	Qualität
Pf	Pflasterung	eS	erhebliche Schäden	ifd	straßenbegleitend
Rs	Rasengittersteine	U	Unebenheiten	sb	eigenständig
Sch	Schotter	kO	kein Oberbau	es	geteilte Verkehrsführung
Bsb	Spurbahn	kQ	keine Querungshilfe	gV_F_Rad	Fuß-/Rag-/Reitweg bzw.
Bs	Spurplatten	uLr	ungenügender Lichtraum	gV_Reit	Radweg/ Pkw
WD	wassergebundene Decke	F	Fähre	gV_PKW_Rad	Straße
ub	unbefestigt	R	Relief Gefälle/ Steigung	St	





KonTour Wege VP
Reitfernweg-Lübeck-Stettin (LS_RFW)
1:25000

Zustand
Abschnitt 11

Zeichenerklärung	
	guter Reitweg
	unzureichend
	eingeschränkt nutzbar
	nicht befahren
	Grenze RPV Vorpommern

WD	Beschaffenheit der Oberfläche
sb	Status der Wegeführung
P	Einschränkungen
g	Wegweisung
1,5	Wegebreite
8_25	Abschnitt-ID

As	Asphalt	Sp	Weg versperrt	Wegweisung	gut
Bt	Betonoberfläche	P	Polter	g	nicht ausreichende Anzahl
KPf	Kopfsteinpflaster	Bw	Bewuchs, zugewachsen	naa	nicht ausreichende Qualität
nb	naturbelassen	S	Schäden der Befestigung	naQ	straßenbegleitend
Pf	Pflasterung	eS	erhebliche Schäden	ifd	eigenständig
Rs	Rasengittersteine	U	Unebenheiten	sb	geteilte Verkehrsführung
Sch	Schotter	kO	kein Oberbau	es	Fuß-/Rag-/Reitweg bzw.
Bsb	Spurbahn	kQ	keine Querungshilfe	gV_F_Rad	Radweg/ Pkw
Bs	Spurplatten	uLr	ungenügender Lichtraum	gV_Reit	Straße
WD	wassergebundene Decke	F	Fähre	gV_PKW_Rad	
ub	unbefestigt	R	Relief Gefälle/ Steigung	St	

Gaßmann, IPO Freiraum und Umwelt GmbH; Eigene Darstellung; Geometrien: Landkreise Vorpommern-Greifswald, Vorpommern-Rügen, Tourismusverband Mecklenburg-Vorpommern, outdooractive.com, Eigene Darstellung; Zustandskategorien: Eigene Erhebung; Hintergrund: Digitale Topographische Karte © GeoBasis-DE; Projektion: UTM; Koordinatensystem: EPSG 25833; Quantum GIS Development Team (2019). QGIS Geographic Information System. Open Source Geospatial Foundation Project, 2020



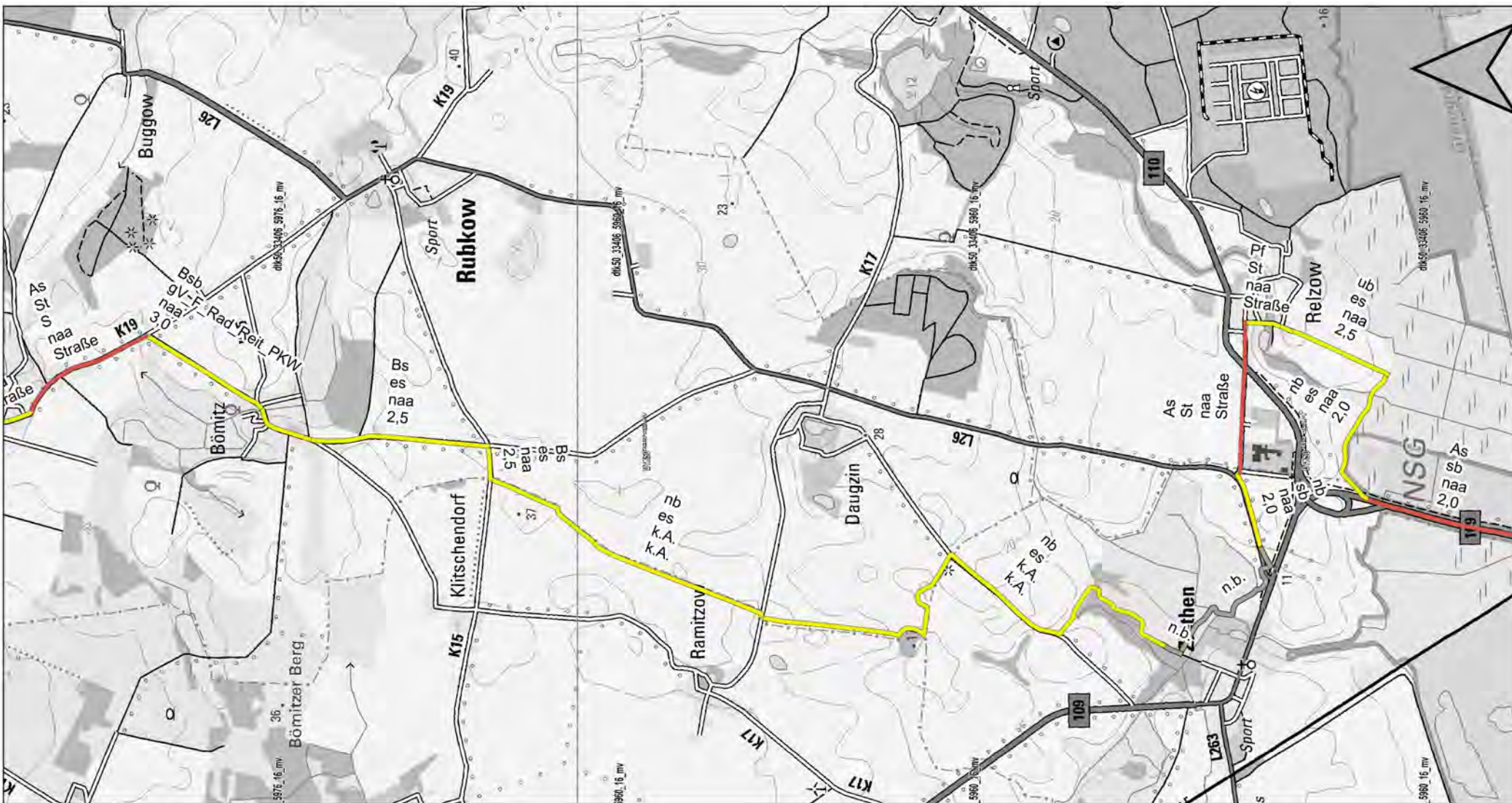
KonTour Wege VP
Reitfernweg-Lübeck-Stettin (LS_RFW)
1:25000

Zustand
Abschnitt 12

Zeichenerklärung	
	guter Reitweg
	unzureichend
	eingeschränkt nutzbar
	nicht befahren
	Grenze RPV Vorpommern

WD	Beschaffenheit der Oberfläche
sb	Status der Wegeführung
P	Einschränkungen
g	Wegweisung
1,5	Wegebreite
8_25	Abschnitt-ID

As	Asphalt	Sp	Weg versperrt	Wegweisung	gut
Bt	Betonoberfläche	P	Polter	g	
KPf	Kopfsteinpflaster	Bw	Bewuchs, zugewachsen	naa	Qualität
nb	naturbelassen	S	Schäden der Befestigung	naQ	
Pf	Pflasterung	eS	erhebliche Schäden	ifd	eigenständig
Rs	Rasengittersteine	U	Unebenheiten	sb	
Sch	Schotter	kO	kein Oberbau	es	Fuß-/Rag-/Reitweg bzw.
Bsb	Spurbahn	kQ	keine Querungshilfe	gV_F_Rad	
Bs	Spurplatten	uLr	ungenügender Lichtraum	gV_Reit	Straße
WD	wassergebundene Decke	F	Fähre	gV_PKW_Rad	
ub	unbefestigt	R	Relief Gefälle/ Steigung	St	



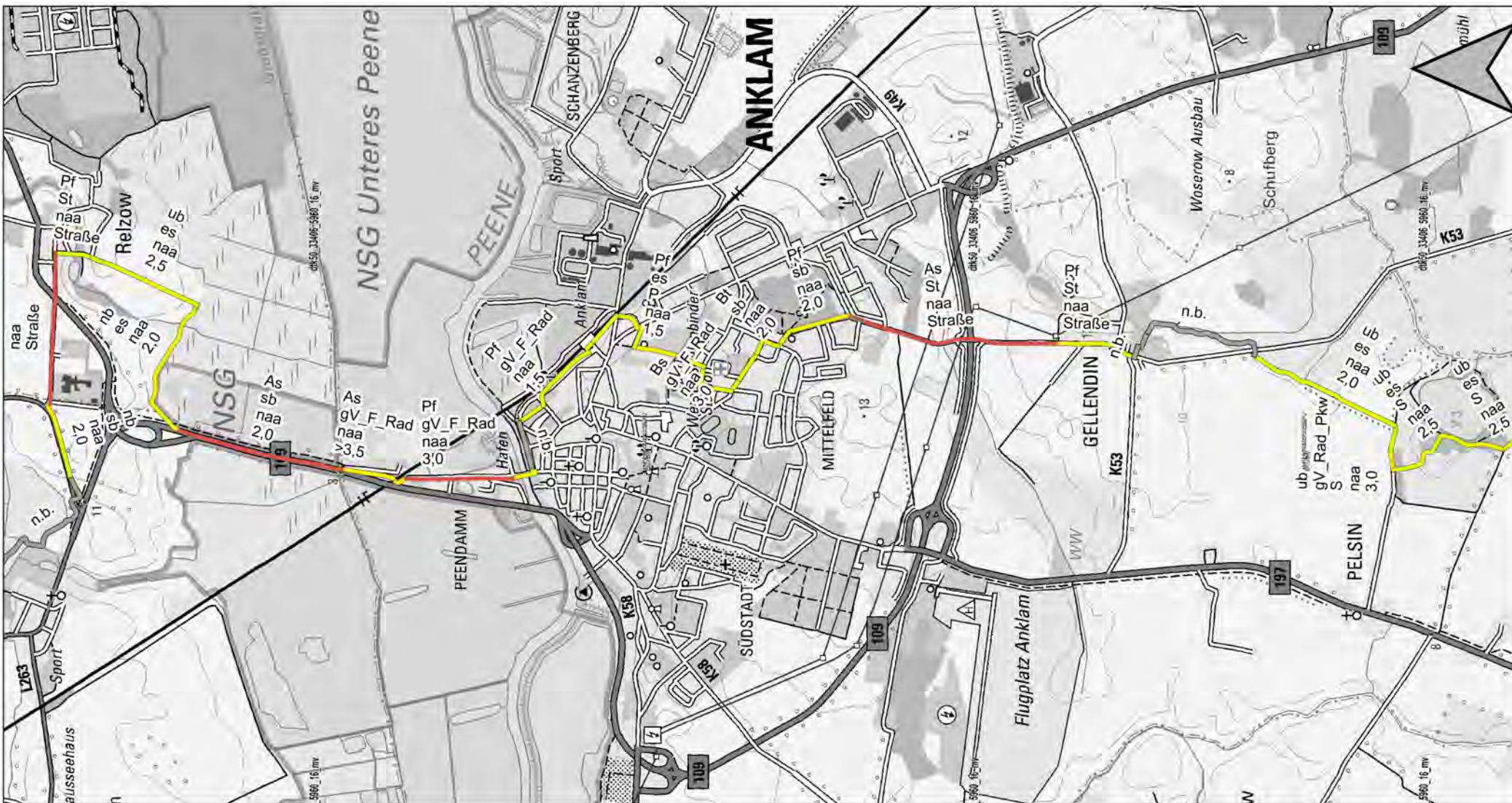
KonTour Wege VP
Reitfernweg-Lübeck-Stettin (LS_RFW)
1:25000

Zustand
Abschnitt 13

Zeichenerklärung	
	guter Reitweg
	unzureichend
	eingeschränkt nutzbar
	nicht befahren
	Grenze RPV Vorpommern

WD	Beschaffenheit der Oberfläche
sb	Status der Wegeführung
P	Einschränkungen
g	Wegeweisung
1,5	Wegebreite
8_25	Abschnitt-ID

As	Asphalt	Sp	Weg versperrt	Wegweisung	gut
Bt	Betonoberfläche	P	Polter	g	
KPf	Kopfsteinpflaster	Bw	Bewuchs, zugewachsen	naa	nicht ausreichende Qualität
nb	naturbelassen	S	Schäden der Befestigung	naQ	
Pf	Pflasterung	eS	erhebliche Schäden	ifd	eigenständig
Rs	Rasengittersteine	U	Unebenheiten	sb	
Sch	Schotter	kO	kein Oberbau	es	Fuß-/Rag-/Reitweg bzw. Radweg/ Pkw Straße
Bsb	Spurbahn	kQ	keine Querungshilfe	gV_F_Rad	
Bs	Spurplatten	uLr	ungenügender Lichtraum	gV_Reit	
WD	wassergebundene Decke	F	Fähre	gV_PKW_Rad	
ub	unbefestigt	R	Relief Gefälle/ Steigung	St	




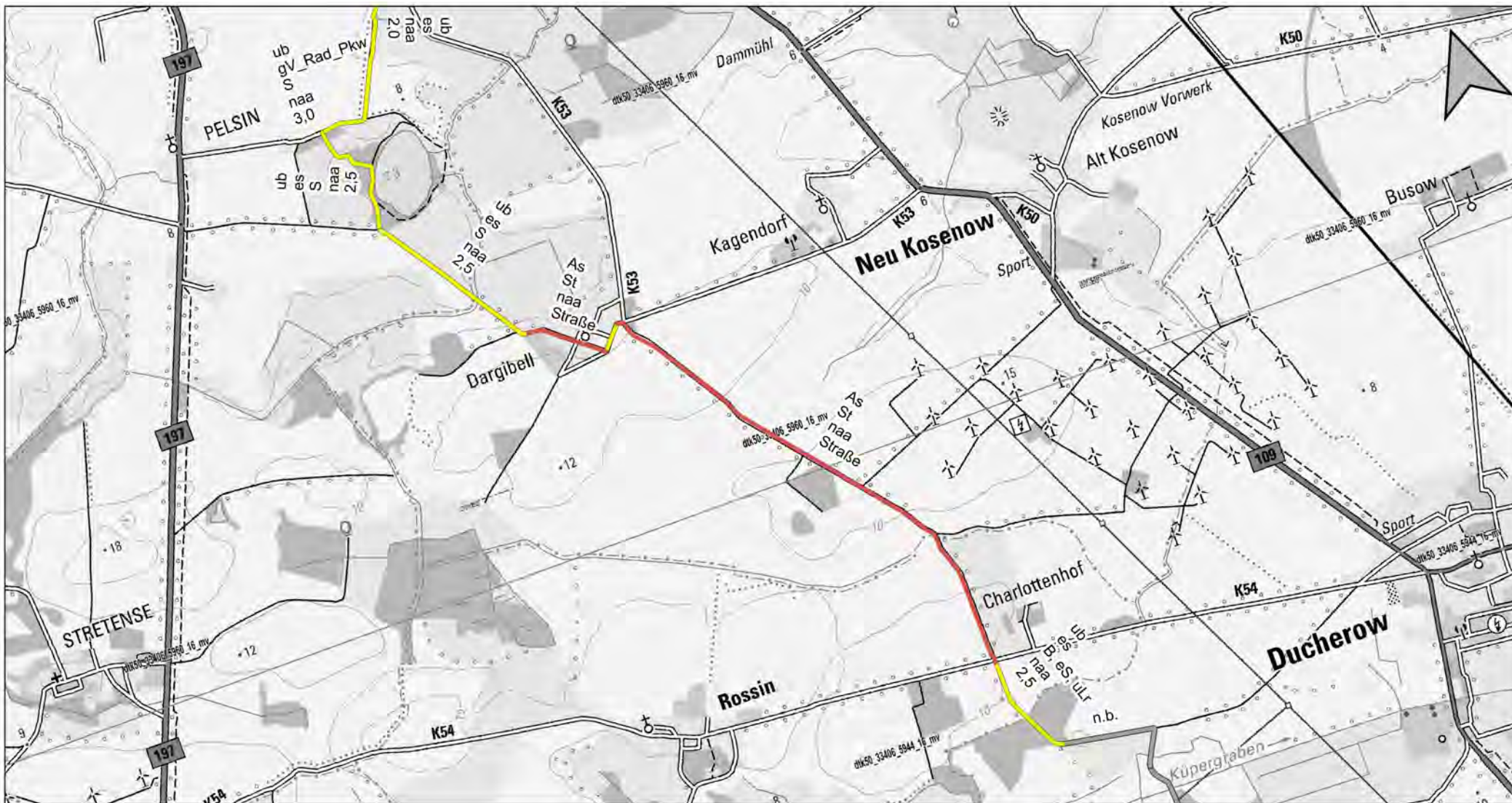
KonTour Wege VP
Reitfernweg-Lübeck-Stettin (LS_RFW)
1:25000

Zustand
Abschnitt 14

Zeichenerklärung	
Reitweg Zustand	
	guter Reitweg
	unzureichend
	eingeschränkt nutzbar
	nicht befahren
	Grenze RPV Vorpommern

WD	Beschaffenheit der Oberfläche
sb	Status der Wegeführung
P	Einschränkungen
g	Wegeweisung
1,5	Wegebreite
8_25	Abschnitt-ID

As	Asphalt	Sp	Weg versperrt	Wegweisung	gut
Bt	Betonoberfläche	P	Polter	g	
KPf	Kopfsteinpflaster	Bw	Bewuchs, zugewachsen	naa	nicht ausreichende Qualität
nb	naturbelassen	S	Schäden der Befestigung	naQ	
Pf	Pflasterung	eS	erhebliche Schäden	ifd	eigenständig
Rs	Rasengittersteine	U	Unebenheiten	sb	
Sch	Schotter	kO	kein Oberbau	es	Fuß-/Rag-/Reitweg bzw.
Bsb	Spurbahn	kQ	keine Querungshilfe	gV_F_Rad	
Bs	Spurplatten	uLr	ungenügender Lichtraum	gV_Reit	Straße
WD	wassergebundene Decke	F	Fähre	gV_PKW_Rad	
ub	unbefestigt	R	Relief Gefälle/ Steigung	St	



KonTour Wege VP
Reitfernweg-Lübeck-Stettin (LS_RFW)
1:25000

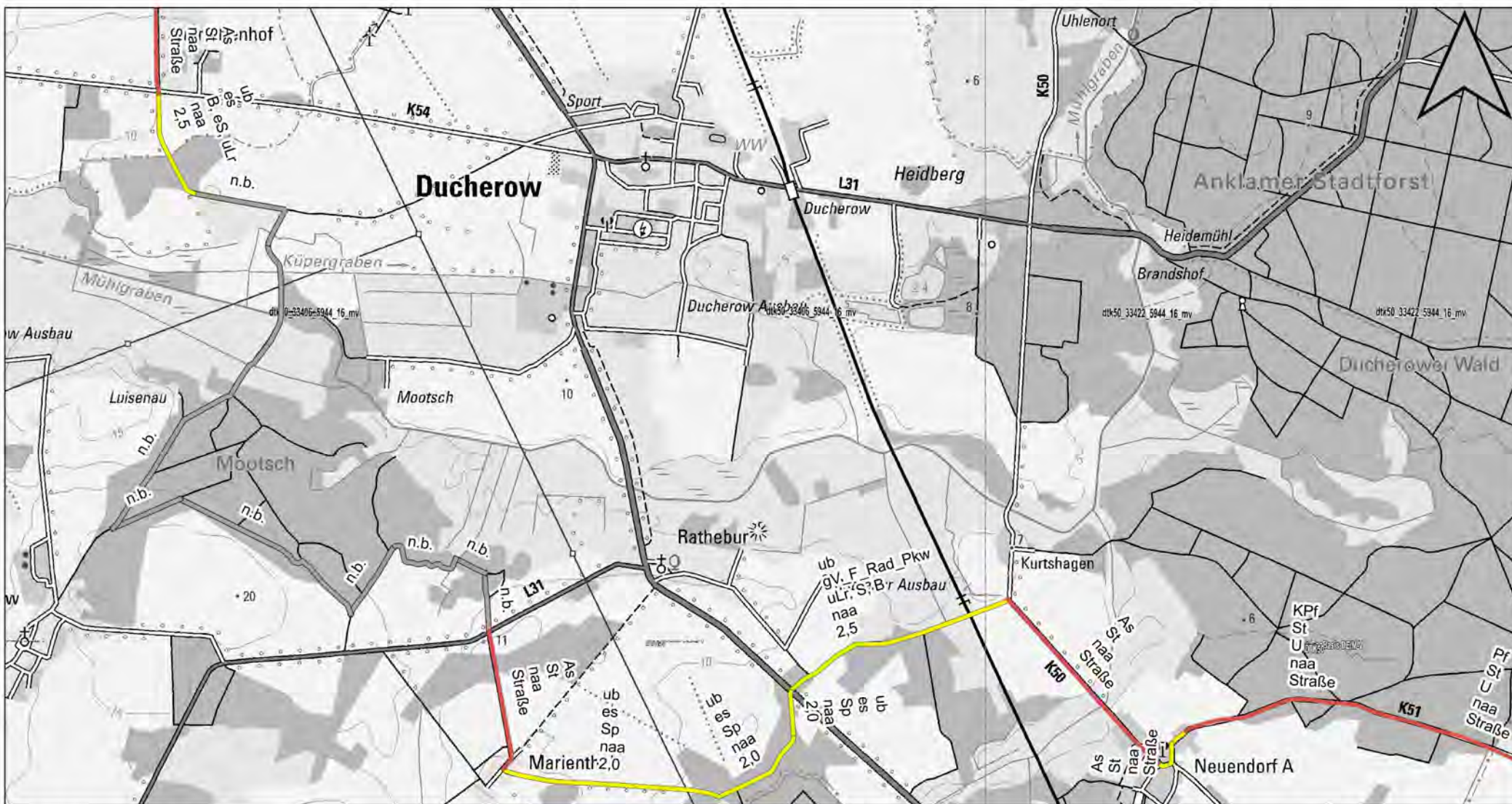
Zustand
Abschnitt 15

Zeichenerklärung	
	guter Reitweg
	unzureichend
	eingeschränkt nutzbar
	nicht befahren
	Grenze RPV Vorpommern

WD	Beschaffenheit der Oberfläche
sb	Status der Wegeführung
P	Einschränkungen
g	Wegweisung
1,5	Wegebreite
8_25	Abschnitt-ID

As	Asphalt	Sp	Weg versperrt	Wegweisung	gut
Bt	Betonoberfläche	P	Polter	g	nicht ausreichende Anzahl
KPf	Kopfsteinpflaster	Bw	Bewuchs, zugewachsen	naa	nicht ausreichende Qualität
nb	naturbelassen	S	Schäden der Befestigung	naQ	Qualität
Pf	Pflasterung	eS	erhebliche Schäden	ifd	straßenbegleitend
Rs	Rasengittersteine	U	Unebenheiten	sb	eigenständig
Sch	Schotter	kO	kein Oberbau	es	geteilte Verkehrsführung
Bsb	Spurbahn	kQ	keine Querungshilfe	gV_F_Rad	Fuß-/Rag-/Reitweg bzw.
Bs	Spurplatten	uLr	ungenügender Lichtraum	gV_Reit	Radweg/ Pkw
WD	wassergebundene Decke	F	Fähre	gV_PKW_Rad	Straße
ub	unbefestigt	R	Relief Gefälle/ Steigung	St	

Gaßmann, IPO Freiraum und Umwelt GmbH; Eigene Darstellung; Geometrien: Landkreise Vorpommern-Greifswald, Vorpommern-Rügen, Tourismusverband Mecklenburg-Vorpommern, outdooractive.com, Eigene Darstellung; Zustandskategorien: Eigene Erhebung; Hintergrund: Digitale Topographische Karte © GeoBasis-DE; Projektion: UTM; Koordinatensystem: EPSG 25833; Quantum GIS Development Team (2019). QGIS Geographic Information System. Open Source Geospatial Foundation Project, 2020



KonTour Wege VP
Reitfernweg-Lübeck-Stettin (LS_RFW)
1:25000

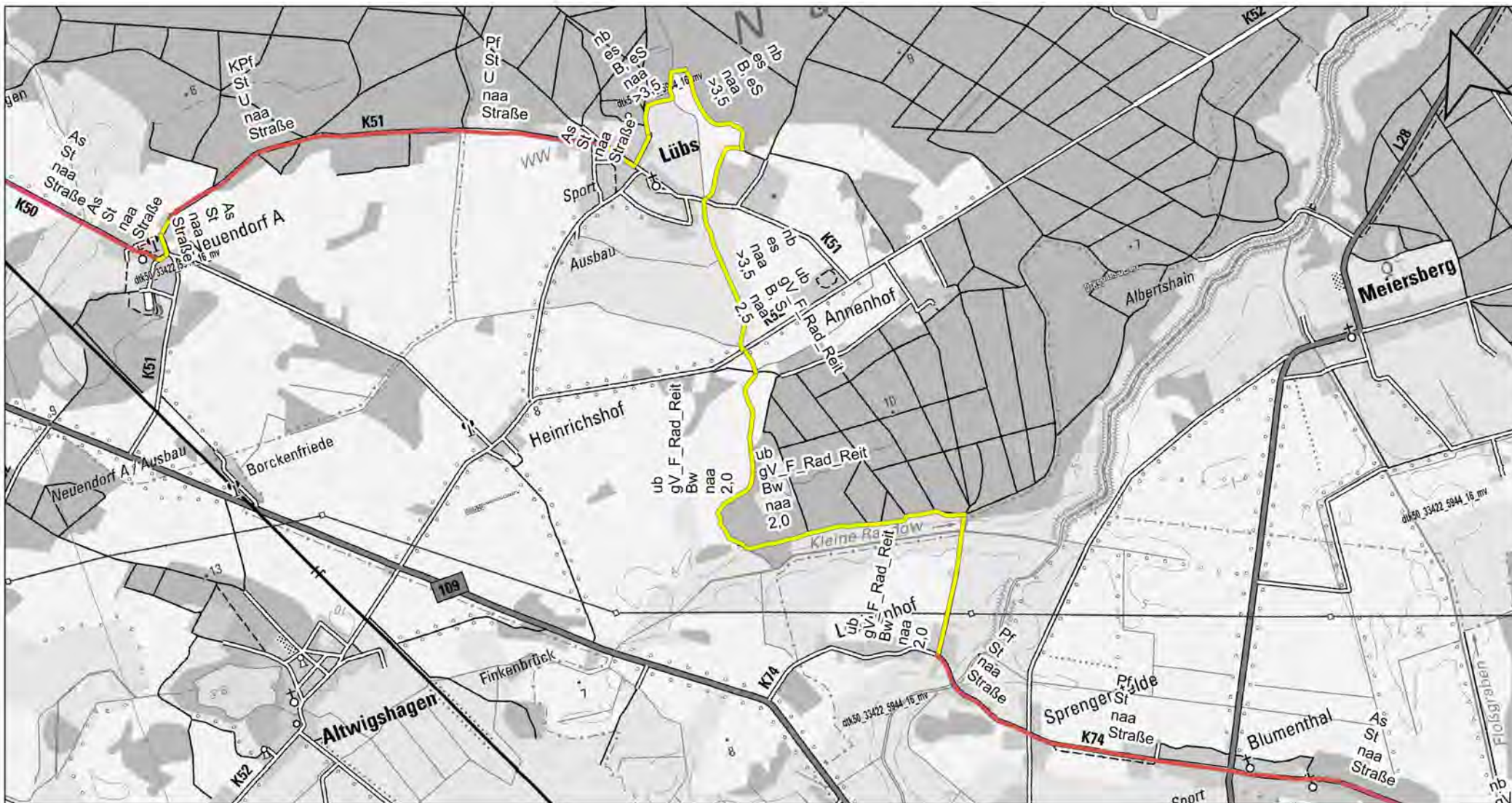
Zustand
Abschnitt 16

Zeichenerklärung	
	guter Reitweg
	unzureichend
	eingeschränkt nutzbar
	nicht befahren
	Grenze RPV Vorpommern

WD	Beschaffenheit der Oberfläche
sb	Status der Wegeführung
P	Einschränkungen
g	Wegeweisung
1,5	Wegebreite
8_25	Abschnitt-ID

As	Asphalt	Sp	Weg versperrt	Wegweisung	gut
Bt	Betonoberfläche	P	Polter	g	nicht ausreichende Anzahl
KPf	Kopfsteinpflaster	Bw	Bewuchs, zugewachsen	naa	nicht ausreichende Qualität
nb	naturbelassen	S	Schäden der Befestigung	naQ	
Pf	Pflasterung	eS	erhebliche Schäden	ifd	
Rs	Rasengittersteine	U	Unebenheiten	sb	straßenbegleitend
Sch	Schotter	kO	kein Oberbau	es	eigenständig
Bsb	Spurbahn	kQ	keine Querungshilfe	gV_F_Rad	geteilte Verkehrsführung
Bs	Spurplatten	uLr	ungenügender Lichtraum	gV_Reit	Fuß-/Rag-/Reitweg bzw.
WD	wassergebundene Decke	F	Fähre	gV_PKW_Rad	Radweg/ Pkw
ub	unbefestigt	R	Relief Gefälle/ Steigung	St	Straße

Gaßmann, IPO Freiraum und Umwelt GmbH; Eigene Darstellung; Geometrien: Landkreise Vorpommern-Greifswald, Vorpommern-Rügen, Tourismusverband Mecklenburg-Vorpommern, outdooractive.com, Eigene Darstellung; Zustandskategorien: Eigene Erhebung; Hintergrund: Digitale Topographische Karte © GeoBasis-DE; Projektion: UTM; Koordinatensystem: EPSG 25833; Quantum GIS Development Team (2019). QGIS Geographic Information System. Open Source Geospatial Foundation Project, 2020



KonTour Wege VP
Reitfernweg-Lübeck-Stettin (LS_RFW)
1:25000

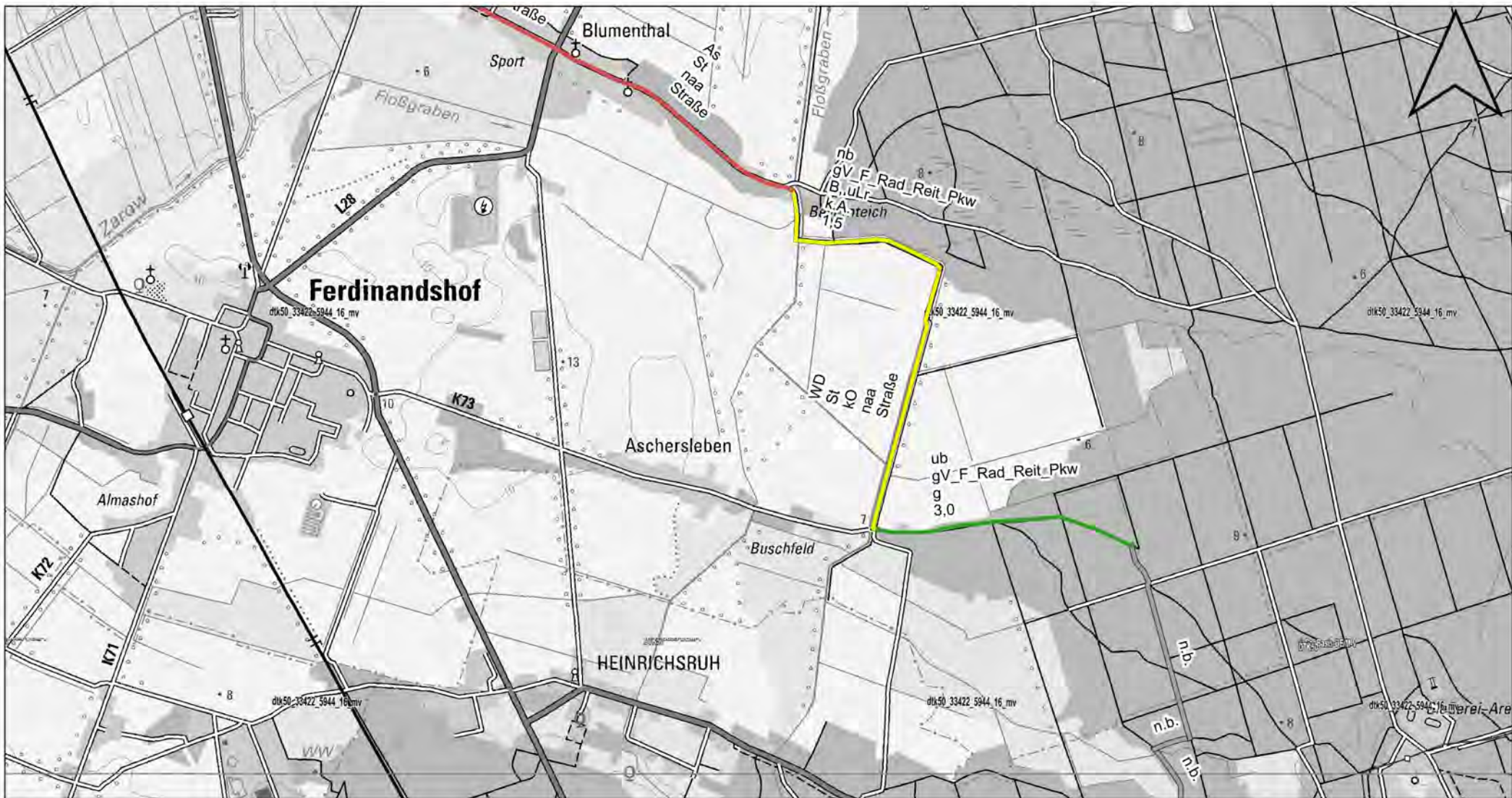
Zustand
Abschnitt 17

Zeichenerklärung	
	guter Reitweg
	unzureichend
	eingeschränkt nutzbar
	nicht befahren
	Grenze RPV Vorpommern

WD	Beschaffenheit der Oberfläche
sb	Status der Wegeführung
P	Einschränkungen
g	Wegweisung
1,5	Wegebreite
8_25	Abschnitt-ID

As	Asphalt	Sp	Weg versperrt	Wegweisung	gut
Bt	Betonoberfläche	P	Polter	g	nicht ausreichende Anzahl
KPf	Kopfsteinpflaster	Bw	Bewuchs, zugewachsen	naa	nicht ausreichende Qualität
nb	naturbelassen	S	Schäden der Befestigung	naQ	straßenbegleitend
Pf	Pflasterung	eS	erhebliche Schäden	ifd	eigenständig
Rs	Rasengittersteine	U	Unebenheiten	sb	geteilte Verkehrsführung
Sch	Schotter	kO	kein Oberbau	es	Fuß-/Rag-/Reitweg bzw.
Bsb	Spurbahn	kQ	keine Querungshilfe	gv_F_Rad	Radweg/ Pkw
Bs	Spurplatten	uLr	ungenügender Lichtraum	gv_Reit	Straße
WD	wassergebundene Decke	F	Fähre	gv_PKW_Rad	
ub	unbefestigt	R	Relief Gefälle/ Steigung	St	

Gaßmann, IPO Freiraum und Umwelt GmbH; Eigene Darstellung; Geometrien: Landkreise Vorpommern-Greifswald, Vorpommern-Rügen, Tourismusverband Mecklenburg-Vorpommern, outdooractive.com, Eigene Darstellung; Zustandskategorien: Eigene Erhebung; Hintergrund: Digitale Topographische Karte © GeoBasis-DE; Projektion: UTM; Koordinatensystem: EPSG 25833; Quantum GIS Development Team (2019). QGIS Geographic Information System. Open Source Geospatial Foundation Project, 2020



KonTour Wege VP
Reitfernweg-Lübeck-Stettin (LS_RFW)
1:25000

Zustand
Abschnitt 18

Zeichenerklärung	
	guter Reitweg
	unzureichend
	eingeschränkt nutzbar
	nicht befahren
	Grenze RPV Vorpommern

WD	Beschaffenheit der Oberfläche
sb	Status der Wegeführung
P	Einschränkungen
g	Wegweisung
1,5	Wegebreite
8_25	Abschnitt-ID

As	Asphalt	Sp	Weg versperrt	Wegweisung	gut
Bt	Betonoberfläche	P	Polter	g	nicht ausreichende Anzahl
KPf	Kopfsteinpflaster	Bw	Bewuchs, zugewachsen	naa	nicht ausreichende
nb	naturbelassen	S	Schäden der Befestigung	naQ	Qualität
Pf	Pflasterung	eS	erhebliche Schäden	ifd	straßenbegleitend
Rs	Rasengittersteine	U	Unebenheiten	sb	eigenständig
Sch	Schotter	kO	kein Oberbau	es	geteilte Verkehrsführung
Bsb	Spurbahn	kQ	keine Querungshilfe	gV_F_Rad	Fuß-/Rag-/Reitweg bzw.
Bs	Spurplatten	uLr	ungenügender Lichtraum	gV_Reit	Radweg/ Pkw
WD	wassergebundene Decke	F	Fähre	gV_PKW_Rad	Straße
ub	unbefestigt	R	Relief Gefälle/ Steigung	St	

Gaßmann, IPO Freiraum und Umwelt GmbH; Eigene Darstellung; Geometrien: Landkreise Vorpommern-Greifswald, Vorpommern-Rügen, Tourismusverband Mecklenburg-Vorpommern, outdooractive.com, Eigene Darstellung; Zustandskategorien: Eigene Erhebung; Hintergrund: Digitale Topographische Karte © GeoBasis-DE; Projektion: UTM; Koordinatensystem: EPSG 25833; Quantum GIS Development Team (2019). QGIS Geographic Information System. Open Source Geospatial Foundation Project, 2020



KonTour Wege VP
Reitfernweg-Lübeck-Stettin (LS_RFW)
1:25000

Zustand
Abschnitt 19

Zeichenerklärung	
	guter Reitweg
	unzureichend
	eingeschränkt nutzbar
	nicht befahren
	Grenze RPV Vorpommern

WD	Beschaffenheit der Oberfläche
sb	Status der Wegeführung
P	Einschränkungen
g	Wegweisung
1,5	Wegebreite
8_25	Abschnitt-ID

As	Asphalt	Sp	Weg versperrt	Wegweisung	
Bt	Betonoberfläche	P	Polter	g	gut
KPf	Kopfsteinpflaster	Bw	Bewuchs, zugewachsen	naa	nicht ausreichende Anzahl
nb	naturbelassen	S	Schäden der Befestigung	naQ	nicht ausreichende Qualität
Pf	Pflasterung	eS	erhebliche Schäden	ifd	
Rs	Rasengittersteine	U	Unebenheiten	sb	straßenbegleitend
Sch	Schotter	kO	kein Oberbau	es	eigenständig
Bsb	Spurbahn	kQ	keine Querungshilfe	gV_F_Rad	geteilte Verkehrsführung
Bs	Spurplatten	uLr	ungenügender Lichtraum	gV_Reit	Fuß-/Rag-/Reitweg bzw.
WD	wassergebundene Decke	F	Fähre	gV_PKW_Rad	Radweg/ Pkw
ub	unbefestigt	R	Relief Gefälle/ Steigung	St	Straße



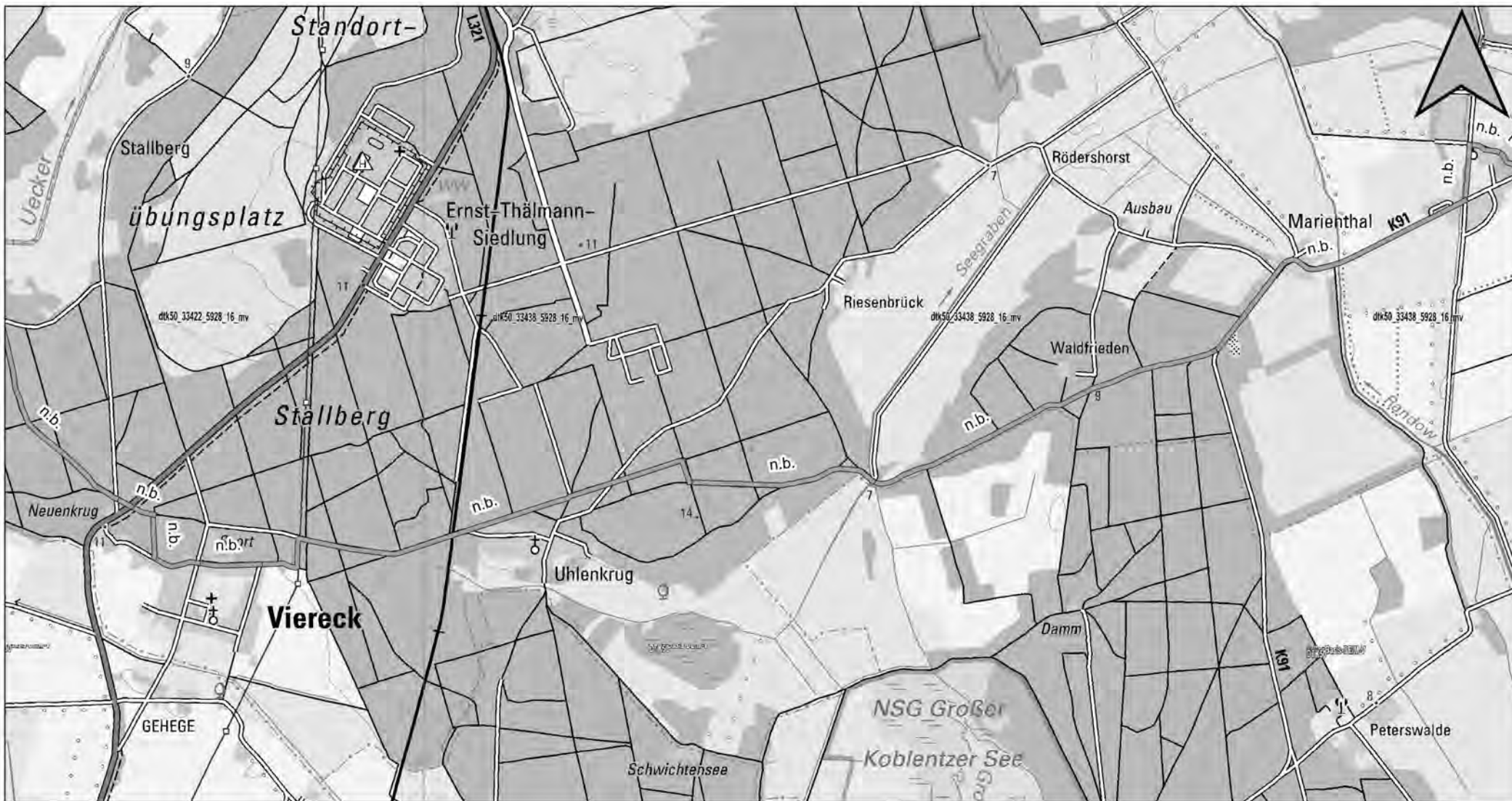
KonTour Wege VP
Reitfernweg-Lübeck-Stettin (LS_RFW)
1:25000

Zustand
Abschnitt 20

Zeichenerklärung	
Reitweg Zustand	
	guter Reitweg
	unzureichend
	eingeschränkt nutzbar
	nicht befahren
	Grenze RPV Vorpommern

WD	Beschaffenheit der Oberfläche
sb	Status der Wegeführung
P	Einschränkungen
g	Wegweisung
1,5	Wegebreite
8_25	Abschnitt-ID

As	Asphalt	Sp	Weg versperrt	Wegweisung	
Bt	Betonoberfläche	P	Polter	g	gut
KPf	Kopfsteinpflaster	Bw	Bewuchs, zugewachsen	naa	nicht ausreichende Anzahl
nb	naturbelassen	S	Schäden der Befestigung	naQ	nicht ausreichende Qualität
Pf	Pflasterung	eS	erhebliche Schäden	ifd	
Rs	Rasengittersteine	U	Unebenheiten	sb	straßenbegleitend
Sch	Schotter	kO	kein Oberbau	es	eigenständig
Bsb	Spurbahn	kQ	keine Querungshilfe	gV_F_Rad	geteilte Verkehrsführung
Bs	Spurplatten	uLr	ungenügender Lichtraum	gV_Reit	Fuß-/Rag-/Reitweg bzw.
WD	wassergebundene Decke	F	Fähre	gV_PKW_Rad	Radweg/ Pkw
ub	unbefestigt	R	Relief Gefälle/ Steigung	St	Straße



KonTour Wege VP
Reitfernweg-Lübeck-Stettin (LS_RFW)
1:25000

Zustand
Abschnitt 21

Zeichenerklärung	
Reitweg Zustand	
	guter Reitweg
	unzureichend
	eingeschränkt nutzbar
	nicht befahren
	Grenze RPV Vorpommern

WD	Beschaffenheit der Oberfläche
sb	Status der Wegeführung
P	Einschränkungen
g	Wegeweisung
1,5	Wegebreite
8_25	Abschnitt-ID

As	Asphalt	Sp	Weg versperrt	g	gut
Bt	Betonoberfläche	P	Polter	naa	nicht ausreichende Anzahl
KPf	Kopfsteinpflaster	Bw	Bewuchs, zugewachsen	naQ	nicht ausreichende Qualität
nb	naturbelassen	S	Schäden der Befestigung	ifd	straßenbegleitend
Pf	Pflasterung	eS	erhebliche Schäden	sb	eigenständig
Rs	Rasengittersteine	U	Unebenheiten	es	geteilte Verkehrsführung
Sch	Schotter	kO	kein Oberbau	gV_F_Rad	Fuß-/Rag-/Reitweg bzw.
Bsb	Spurbahn	kQ	keine Querungshilfe	gV_Reit	Radweg/ Pkw
Bs	Spurplatten	uLr	ungenügender Lichtraum	gV_PKW_Rad	Straße
WD	wassergebundene Decke	F	Fähre	St	
ub	unbefestigt	R	Relief Gefälle/ Steigung		



KonTour Wege VP
Reitfernweg-Lübeck-Stettin (LS_RFW)
1:30000

Zustand
Abschnitt 22

Zeichenerklärung	
	guter Reitweg
	unzureichend
	eingeschränkt nutzbar
	nicht befahren
	Grenze RPV Vorpommern

WD	Beschaffenheit der Oberfläche
sb	Status der Wegeführung
P	Einschränkungen
g	Wegweisung
1,5	Wegebreite
8_25	Abschnitt-ID

As	Asphalt	Sp	Weg versperrt	Wegweisung	gut
Bt	Betonoberfläche	P	Polter	g	
KPf	Kopfsteinpflaster	Bw	Bewuchs, zugewachsen	naa	nicht ausreichende
nb	naturbelassen	S	Schäden der Befestigung	naQ	Qualität
Pf	Pflasterung	eS	erhebliche Schäden	ifd	straßenbegleitend
Rs	Rasengittersteine	U	Unebenheiten	sb	
Sch	Schotter	kO	kein Oberbau	es	geteilte Verkehrsführung
Bsb	Spurbahn	kQ	keine Querungshilfe	gV_F_Rad	
Bs	Spurplatten	uLr	ungenügender Lichtraum	gV_Reit	Radweg/ Pkw
WD	wassergebundene Decke	F	Fähre	gV_PKW_Rad	Straße
ub	unbefestigt	R	Relief Gefälle/ Steigung	St	

