
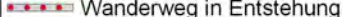




KonTour Wege VP

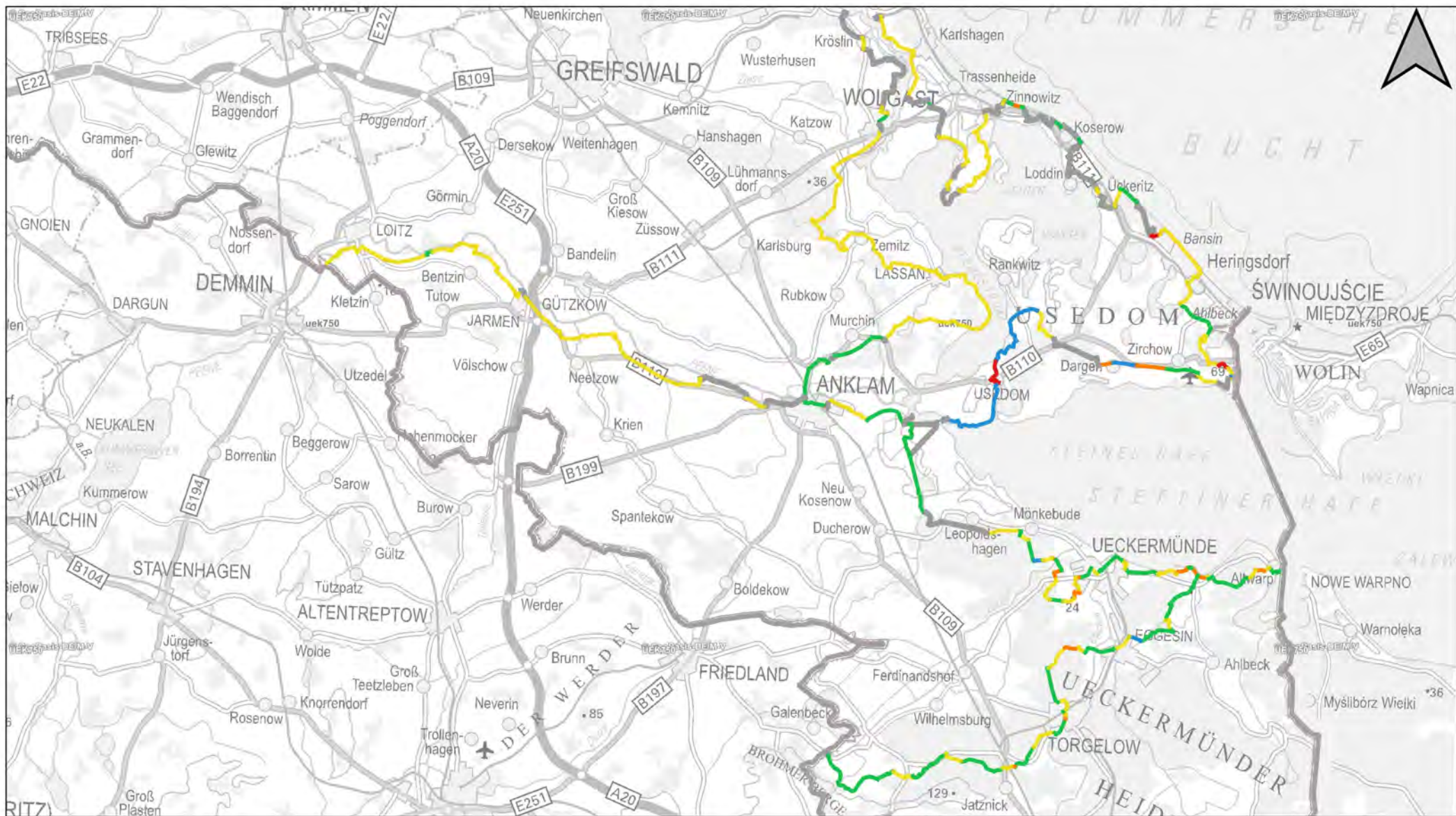
Übersicht Streckenverlauf 1:300.000

Europäischer Fernwanderweg E 9a - Naturparkweg - (NPW)

Zeichenerklärung	
	NPW
	Wanderweg in Entstehung
	weiterführende Route
	Grenze RPV Vorpommern

0 10 20 30 km

IPO Unternehmensgruppe; Eigene Darstellung,
 Streckenverlauf: Landestourismusverband,
 Landkreise Vorpommern-Greifswald/
 Vorpommern-Rügen; Hintergrund: Digitale
 Topographische Karten M-V © GeoBasis-DE;
 Koordinatensystem/ Projektion: EPSG 25833;
 ©QGIS (2019); 2020



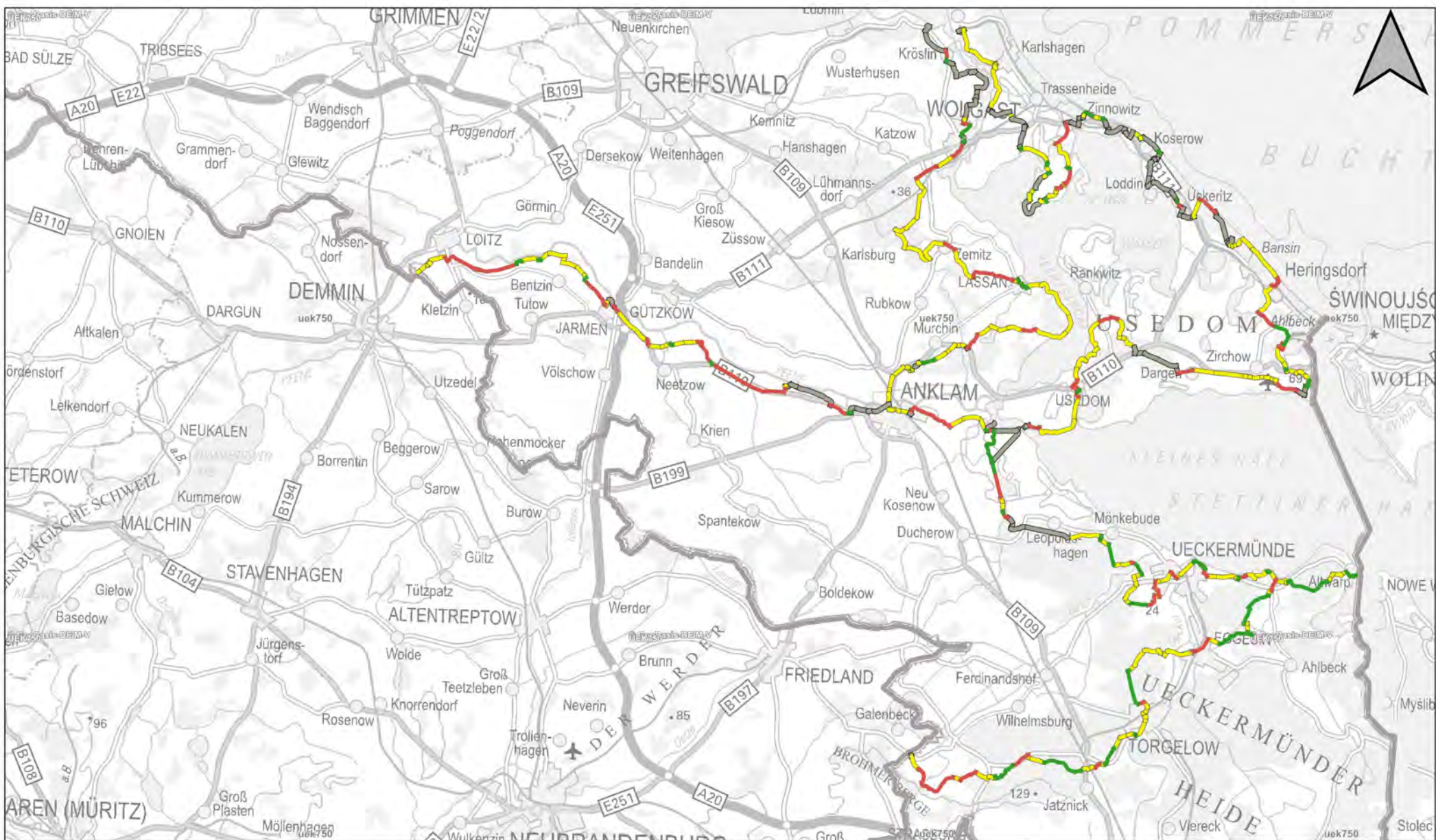
KonTour Wege VP

Übersicht Wegweisung 1:300.000

Europäischer Fernwanderweg E 9a - Naturparkweg -

Zeichenerklärung

Wanderwege Wegweisung	irreführend
gut	keine Angabe
nicht ausreichende Anzahl	nicht befahren
nicht ausreichende Qualität	Grenze RPV Vorpommern



KonTour Wege VP

Europäischer Fernwanderweg E9a - Naturparkweg - (NPW)

Übersicht Zustand 1:300000

Zeichenerklärung

Wanderwege Zustand

— guter Abschnitt

— eingeschränkt nutzbar

— schlechter Abschnitt

— nicht befahren

— Grenze RPV Vorpommern