

KonTour Wege VP

Übersicht Streckenverlauf 1:75.000

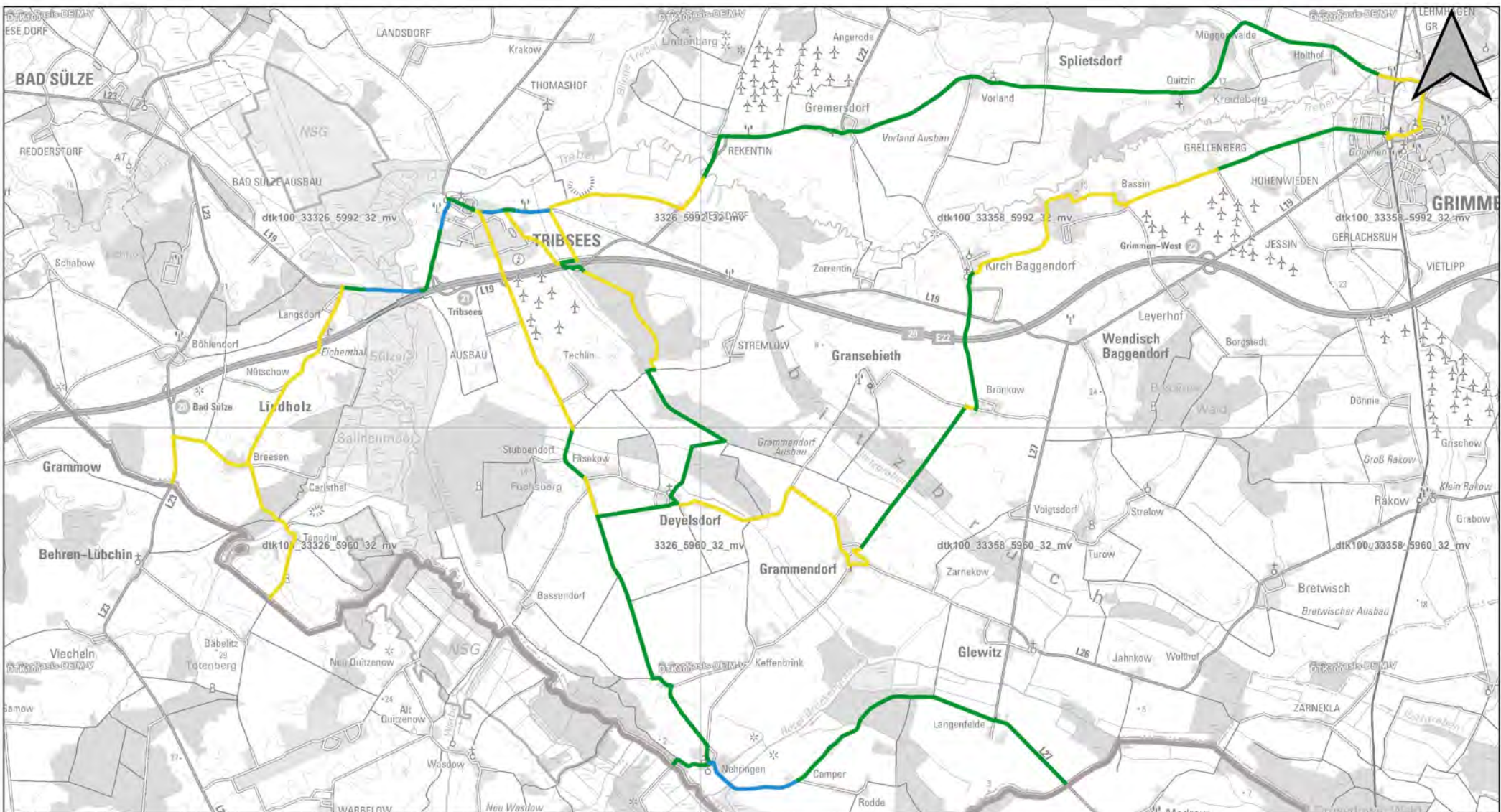
Trebeltal-Rundweg (TTR)

Zeichenerklärung

- TTR
- - - - - weiterführende Route
- Grenze RPV Vorpommern

0 1 2 3 4 5 6 7 km

IPO Unternehmensgruppe; Eigene Darstellung, Streckenverlauf: Landestourismusverband, Landkreise Vorpommern-Greifswald/ Vorpommern-Rügen; Hintergrund: Digitale Topographische Karten M-V © GeoBasis-DE; Koordinatensystem/ Projektion: EPSG 25833; ©QGIS (2019); 2020



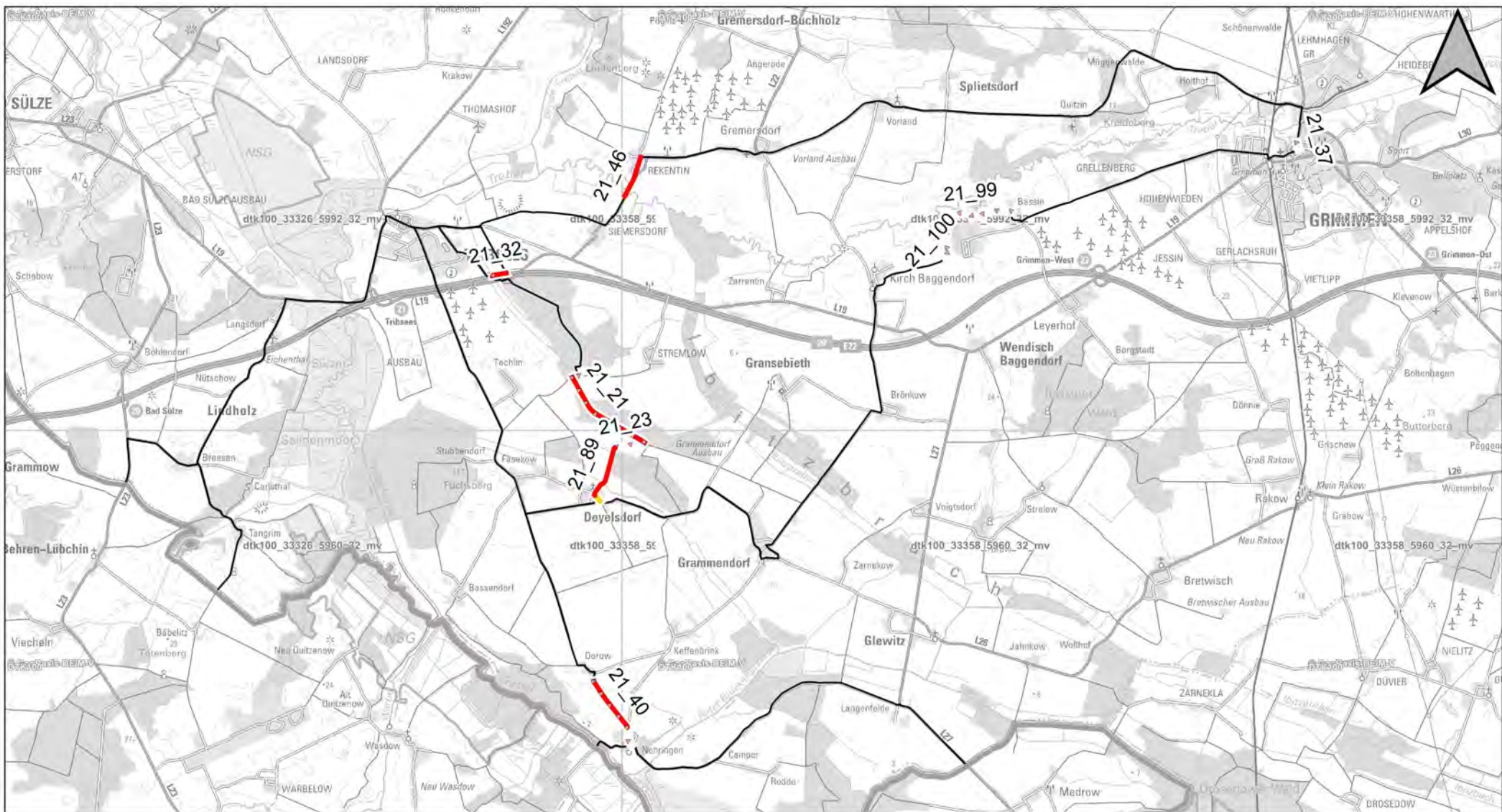
KonTour Wege VP

Übersicht Wegweisung 1:75.000

Trebeltal-Rundweg (TTR)

Zeichenerklärung

Radwege Wegweisung	irreführend
gut	keine Angabe
nicht ausreichende Anzahl	Grenze RPV Vorpommern
nicht ausreichende Qualität	



KonTour Wege VP

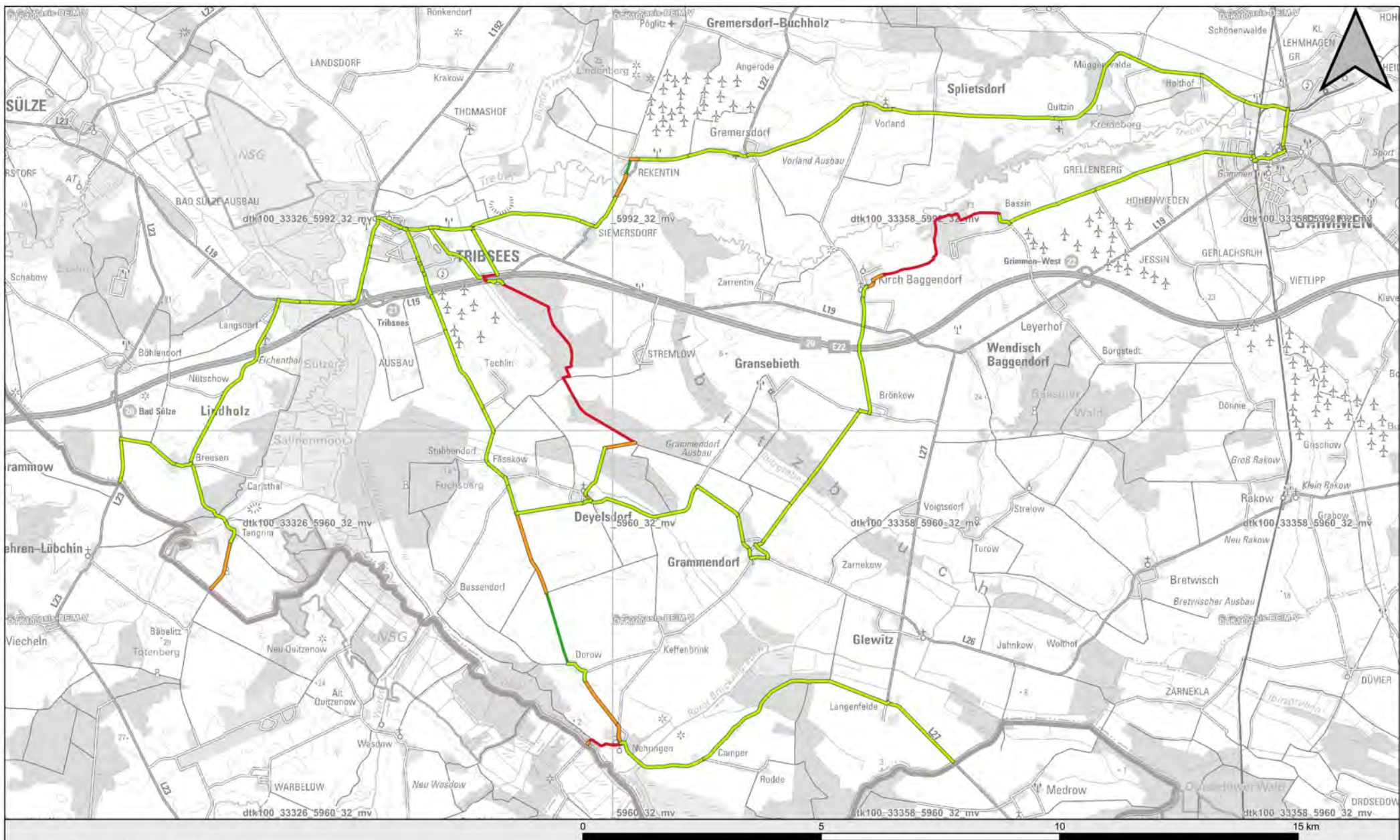
Gefahrenstellen 1:80000

Trebeltal-Rundweg (TTR)

Zeichenerklärung

Radwege Gefahrenstellen

8_23	ID Wegeabschnitt		Anmerkungen
	Poller oder Wegesperren		Weitere Streckenverlauf
	Keine Querungshilfen		Grenze RPV Vorpommern
	Zu schmale Wege		



KonTour Wege VP

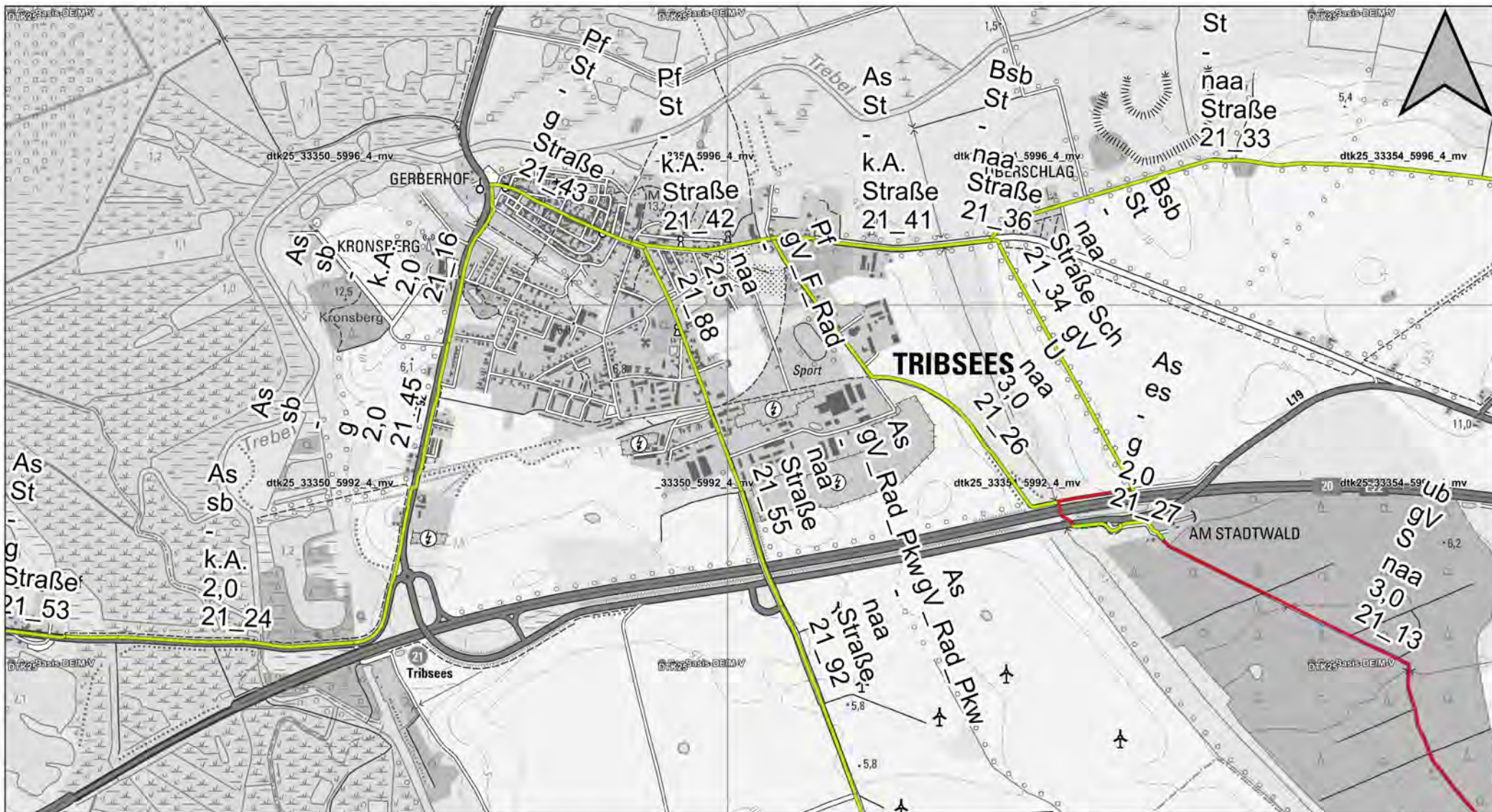
Trebeltal-Rundweg (TTR)

Übersicht Zustand 1:75000

Zeichenerklärung

Radwege Zustand

- | | | | |
|---|----------------------|---|-------------------------|
|  | guter Abschnitt |  | eher schlecht befahrbar |
|  | schlechter Abschnitt |  | Grenze RPV Vorpommern |
|  | gute Befahrbarkeit | | |



**KonTour Wege VP
Tribsees-Rundweg (TTR)
1:15000**

**Zustand
Streckenabschnitt 1.1**

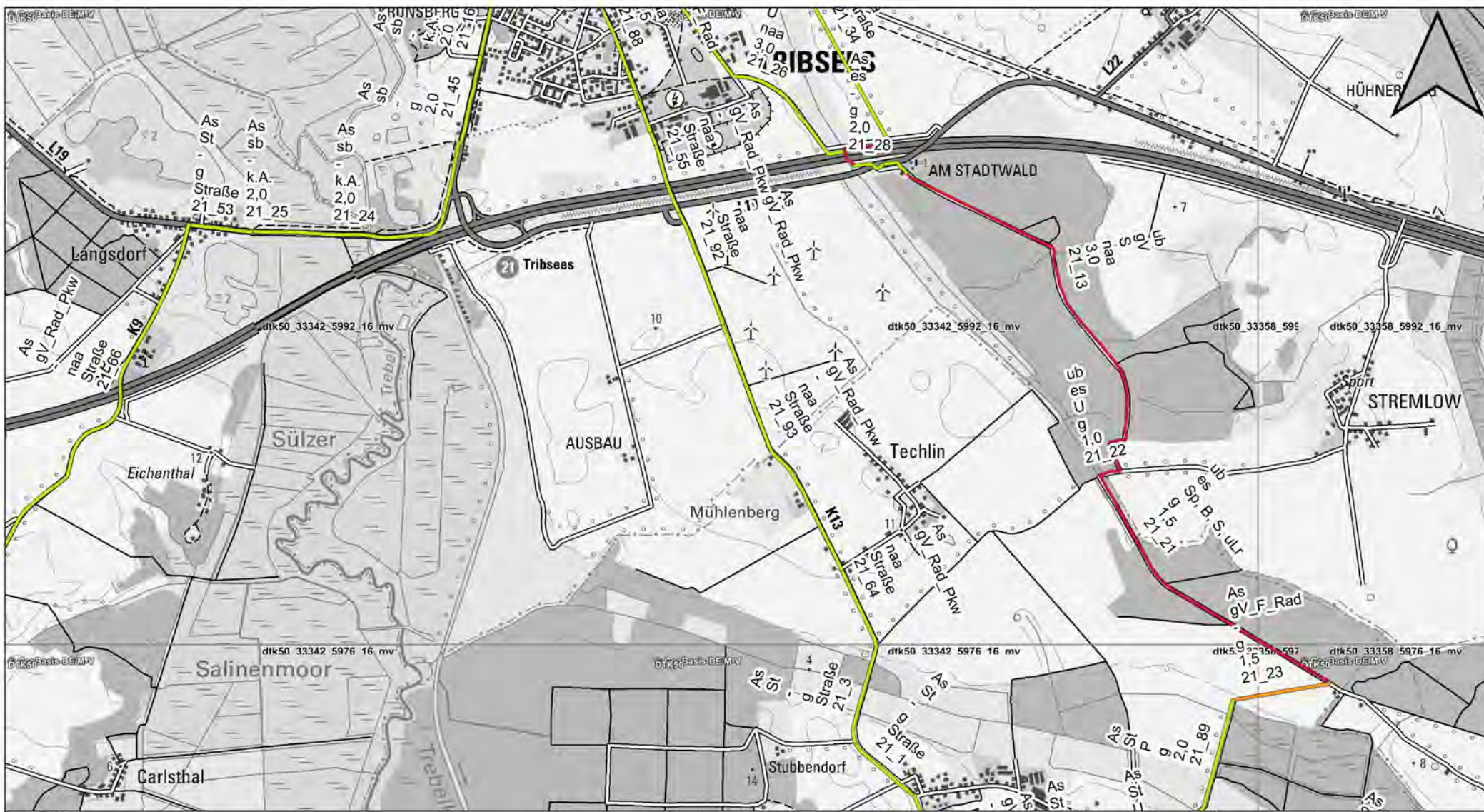
Zeichenerklärung

Radwege Zustand

- guter Abschnitt
- eher schlecht befahrbar
- schlechter Abschnitt
- Grenze RPV Vorpommern

WD	Beschaffenheit der Oberfläche
sb	Status der Wegeführung
P	Einschränkungen
g	Wegweisung
1,5	Wegebreite
8_25	Abschnitt-ID

As	Asphalt	Sp	Weg versperrt	Wegweisung	g	gut
Bt	Betonoberfläche	P	Poller	naa	naa	nicht ausreichende Anzahl
KPf	Kopfsteinpflaster	Bw	Bewuchs, zugewachsen	naQ	naQ	nicht ausreichende Qualität
nb	naturbelassen	S	Schäden der Befestigung	ifd	ifd	irreführend
Pf	Pflasterung	eS	erhebliche Schäden	sb	sb	straßenbegleitend
Rs	Rasengittersteine	U	Unebenheiten	es	es	eigenständig
Sch	Schotter	kO	kein Oberbau	gv_F_Rad	gv_F_Rad	geteilte Verkehrsführung
Bsb	Spurbahn	kQ	keine Querungshilfe	gv_Pkw_Rad	gv_Pkw_Rad	Fuß-/Radweg bzw. Radweg/ Pkw Straße
Bs	Spurplatten	uLr	ungenügender Lichtraum	F	F	Fähre
WD	wassergebundene Decke	R	Relief Gefälle/ Steigung	St	St	
ub	unbefestigt					



**KonTour Wege VP
Trebeltal-Rundweg (TTR)
1:25000**

**Zustand
Streckenabschnitt 1.2**

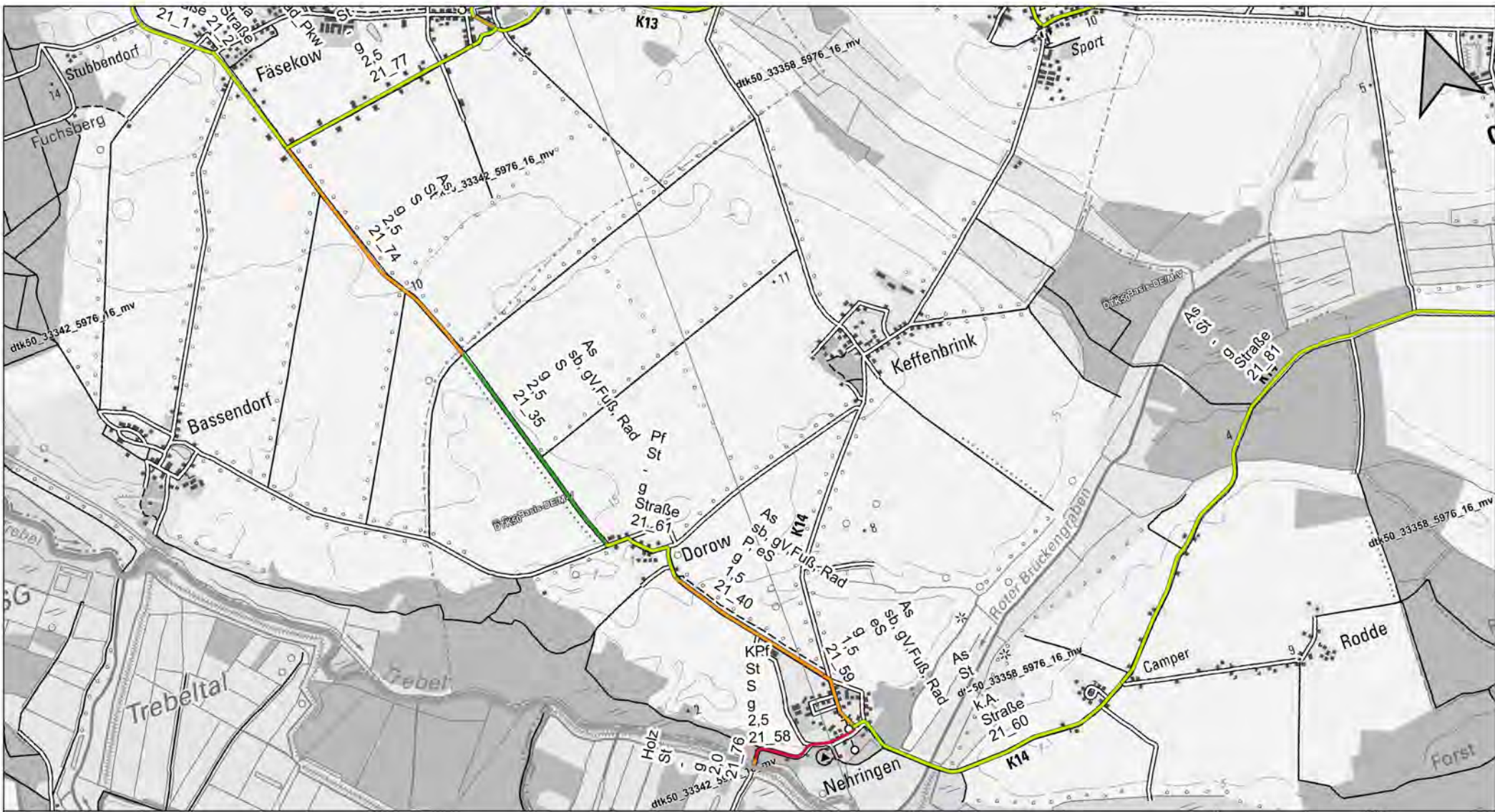
Zeichenerklärung

Radwege Zustand

- guter Abschnitt
- eher schlecht befahrbar
- schlechter Abschnitt
- gute Befahrbarkeit
- Grenze RPV Vorpommern

WD	Beschaffenheit der Oberfläche
sb	Status der Wegeführung
P	Einschränkungen
g	Wegweisung
1,5	Wegebreite
8_25	Abschnitt-ID

As	Asphalt	Sp	Weg versperrt	Wegweisung	
Bt	Betonoberfläche	P	Polter	g	gut
KPf	Kopfsteinpflaster	Bw	Bewuchs, zugewachsen	naa	nicht ausreichende Anzahl
nb	naturbelassen	S	Schäden der Befestigung	naQ	nicht ausreichende Qualität
Pf	Pflasterung	eS	erhebliche Schäden	ifd	irreführend
Rs	Rasengittersteine	U	Unebenheiten	sb	straßenbegleitend
Sch	Schotter	kO	kein Oberbau	es	eigenständig
Bsb	Spurbahn	kQ	keine Querungshilfe	gV_F_Rad	geteilte Verkehrsführung
Bs	Spurplatten	uLr	ungenügender Lichtraum	gV_Pkw_Rad	Fuß-/Radweg bzw. Radweg/ Pkw Straße
WD	wassergebundene Decke	F	Fähre		
ub	unbefestigt	R	Relief Gefälle/ Steigung	St	



KonTour Wege VP
Trebeltal-Rundweg (TTR)
1:25000

Zustand
Streckenabschnitt 1.3

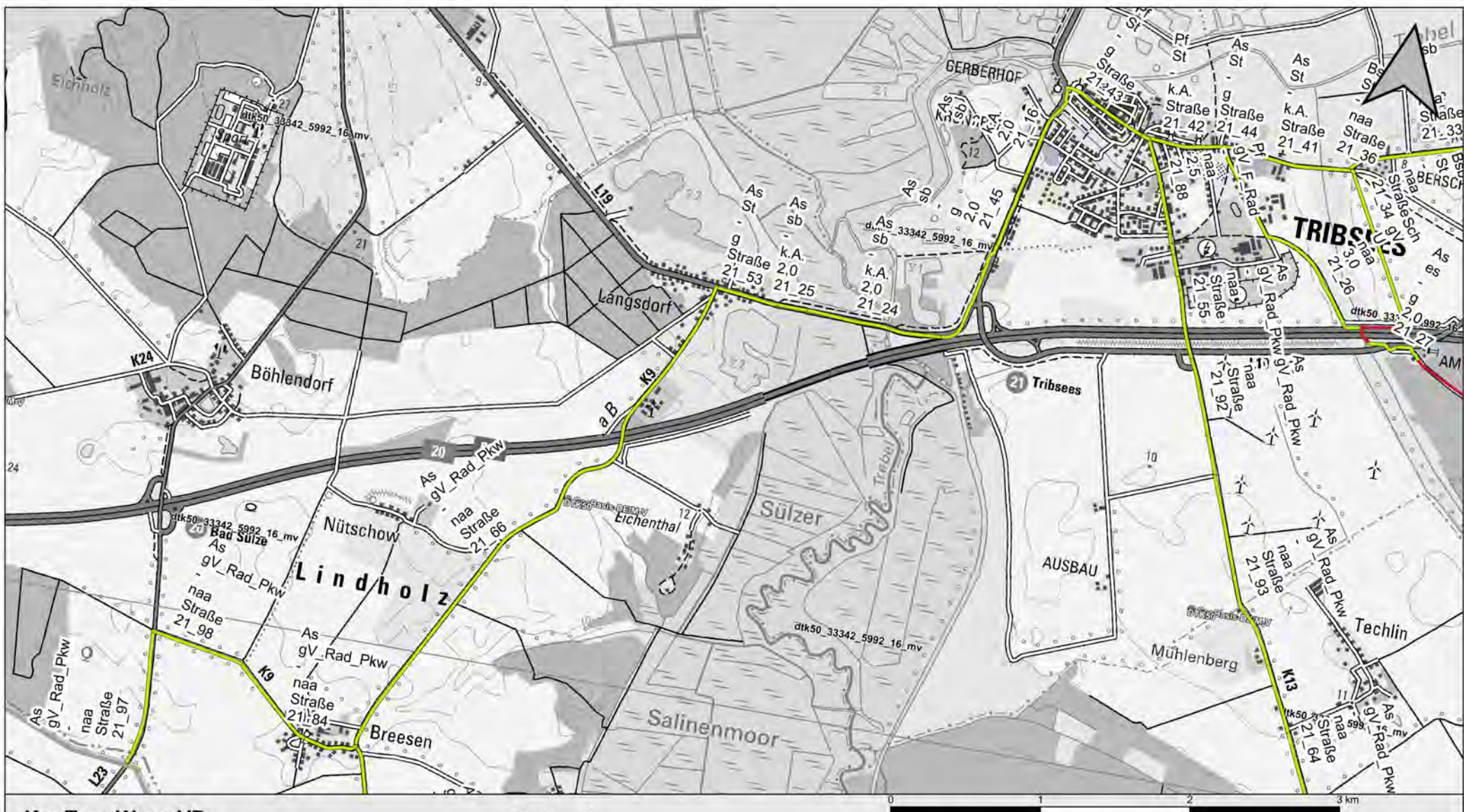
Zeichenerklärung

Radwege Zustand

- guter Abschnitt
- eher schlecht befahrbar
- schlechter Abschnitt
- gute Befahrbarkeit
- Grenze RPV Vorpommern

- WD Beschaffenheit der Oberfläche
- sb Status der Wegeführung
- P Einschränkungen
- g Wegweisung
- 1,5 Wegebreite
- 8_25 Abschnitt-ID

As	Asphalt	Sp	Weg versperrt	Wegweisung	
Bt	Betonoberfläche	P	Poller	g	gut
KPfl	Kopfsteinpflaster	Bw	Bewuchs, zugewachsen	naa	nicht ausreichende Anzahl
nb	naturbelassen	S	Schäden der Befestigung	naQ	nicht ausreichende Qualität
Pf	Pflasterung	eS	erhebliche Schäden	ifd	irreführend
Rs	Rasengittersteine	U	Unebenheiten	sb	straßenbegleitend
Sch	Schotter	kO	kein Oberbau	es	eigenständig
Bsb	Spurbahn	kQ	keine Querungshilfe	gV_F_Rad	geteilte Verkehrsführung
Bs	Spurplatten	uLR	ungenügender Lichtraum	gV_Pkw_Rad	Fuß-/Radweg bzw. Radweg/ Pkw Straße
WD	wassergebundene Decke	F	Fähre		
ub	unbefestigt	R	Relief Gefälle/ Steigung	St	



**KonTour Wege VP
Treibtal-Rundweg (TTR)
1:25000**

**Zustand
Streckenabschnitt 1.4**

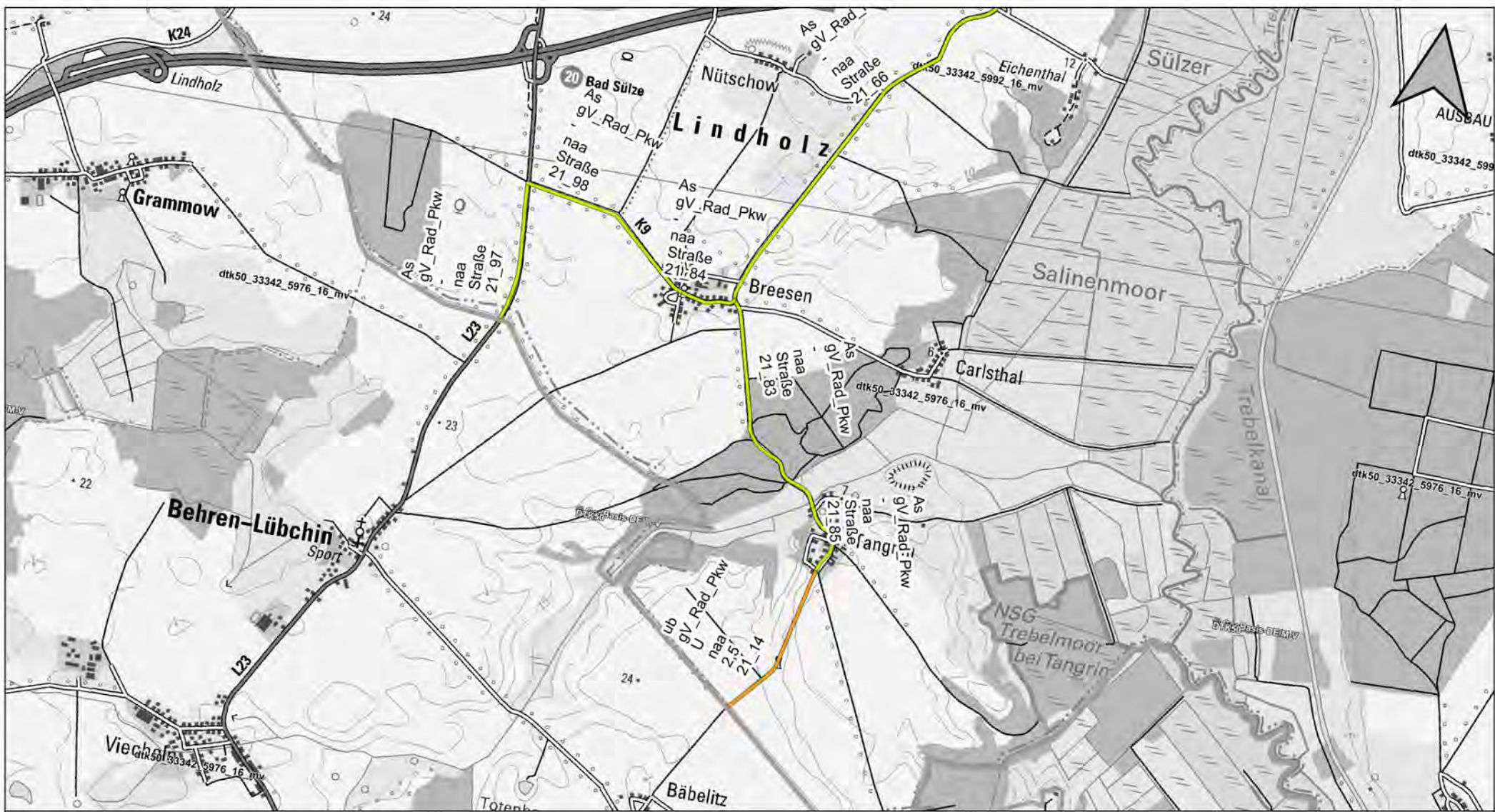
Zeichenerklärung

Radwege Zustand

- guter Abschnitt
- gute Befahrbarkeit
- eher schlecht befahrbar
- schlechter Abschnitt
- Grenze RPV Vorpommern

- WD Beschaffenheit der Oberfläche
- sb Status der Wegeführung
- P Einschränkungen
- g Wegweisung
- 1,5 Wegebreite
- 8_25 Abschnitt-ID

As	Asphalt	Sp	Weg versperrt	Wegweisung	
Bt	Betonoberfläche	P	Polter	g	gut
KPf	Kopfsteinpflaster	Bw	Bewuchs, zugewachsen	naa	nicht ausreichende Anzahl
nb	naturbelassen	S	Schäden der Befestigung	naQ	nicht ausreichende Qualität
Pf	Pflasterung	eS	erhebliche Schäden	ifd	irreführend
Rs	Rasengittersteine	U	Unebenheiten	sb	straßenbegleitend
Sch	Schotter	kO	kein Oberbau	es	eigenständig
Bsb	Spurbahn	kQ	keine Querungshilfe	gV_F_Rad	geteilte Verkehrsführung
Bs	Spurplatten	uLr	ungenügender Lichtraum	gV_Pkw_Rad	Fuß-/Radweg bzw. Radweg/ Pkw Straße
WD	wassergebundene Decke	F	Fähre		
ub	unbefestigt	R	Relief Gefälle/ Steigung	St	



KonTour Wege VP
Trebeltal-Rundweg (TTR)
1:25000

Zustand
Streckenabschnitt 1.5

Zeichenerklärung

Radwege Zustand

- guter Abschnitt
- eher schlecht befahrbar
- schlechter Abschnitt
- gute Befahrbarkeit
- Grenze RPV Vorpommern

- WD Beschaffenheit der Oberfläche
- sb Status der Wegeführung
- P Einschränkungen
- g Wegweisung
- 1.5 Wegbreite
- 8_25 Abschnitt-ID

As	Asphalt	Sp	Weg versperrt	Wegweisung	g	gut
Bt	Betonoberfläche	P	Poller	naa	naa	nicht ausreichende Anzahl
KPf	Kopfsteinpflaster	Bw	Bewuchs, zugewachsen	naQ	naQ	nicht ausreichende Qualität
nb	naturbelassen	S	Schäden der Befestigung	efd	efd	irreführend
Pf	Pflasterung	eS	erhebliche Schäden	sb	sb	straßenbegleitend
Rs	Rasengittersteine	U	Unebenheiten	es	es	eigenständig
Sch	Schotter	kO	kein Oberbau	gV_F_Rad	gV_F_Rad	geteilte Verkehrsführung
Bsb	Spurbahn	kQ	keine Querungshilfe	gV_Pkw_Rad	gV_Pkw_Rad	Fuß-/Radweg bzw. Radweg/ Pkw Straße
Bs	Spurplatten	uLr	ungenügender Lichtraum	F	F	Fähre
WD	wassergebundene Decke	R	Relief Gefälle/ Steigung	St	St	
ub	unbefestigt					



**KonTour Wege VP
Trebelt-Rundweg (TTR)
1:25000**

**Zustand
Streckenabschnitt 2.1**

Zeichenerklärung

Radwege Zustand

- guter Abschnitt
- eher schlecht befahrbar
- schlechter Abschnitt
- gute Befahrbarkeit
- Grenze RPV Vorpommern

WD	Beschaffenheit der Oberfläche
sb	Status der Wegeführung
P	Einschränkungen
g	Wegweisung
1,5	Wegebreite
8_25	Abschnitt-ID

As	Asphalt	Sp	Weg versperrt	Wegweisung	gut
Bt	Betonoberfläche	P	Poller	g	nicht ausreichende Anzahl
KPf	Kopfsteinpflaster	Bw	Bewuchs, zugewachsen	naa	nicht ausreichende Qualität
nb	naturbelassen	S	Schäden der Befestigung	naQ	irreführend
Pf	Pflasterung	eS	erhebliche Schäden	ifd	irreführend
Rs	Rasengittersteine	U	Unebenheiten	sb	straßenbegleitend
Sch	Schotter	kO	kein Oberbau	es	eigenständig
Bsb	Spurbahn	kQ	keine Querungshilfe	gV_F_Rad	geteilte Verkehrsführung
Bs	Spurplatten	uLr	ungenügender Lichtraum	gV_Pkw_Rad	Fuß-/Radweg bzw. Radweg/ Pkw Straße
WD	wassergebundene Decke	F	Fähre		
ub	unbefestigt	R	Relief Gefälle/ Steigung	St	



KonTour Wege VP
Trebeltal-Rundweg (TTR)
1:25000

Zustand
Streckenabschnitt 2.2

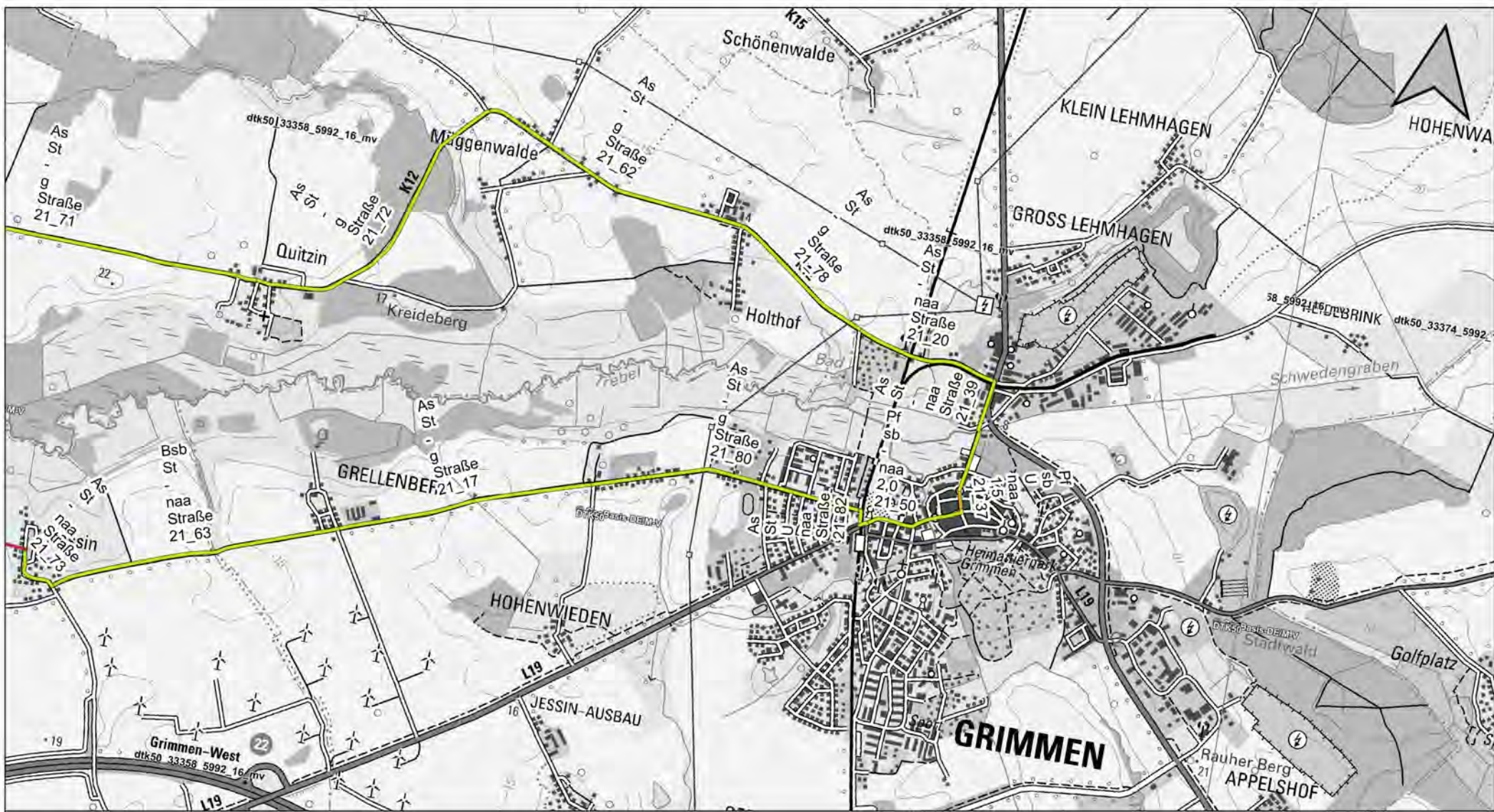
Zeichenerklärung

Radwege Zustand

- guter Abschnitt
- eher schlecht befahrbar
- schlechter Abschnitt
- gute Befahrbarkeit
- Grenze RPV Vorpommern

WD	Beschaffenheit der Oberfläche
sb	Status der Wegeführung
P	Einschränkungen
g	Wegweisung
1,5	Wegebreite
8_25	Abschnitt-ID

As	Asphalt	Sp	Weg versperrt	Wegweisung	
Bt	Betonoberfläche	P	Polter	g	gut
KPf	Kopfsteinpflaster	Bw	Bewuchs, zugewachsen	naa	nicht ausreichende Anzahl
nb	naturbelassen	S	Schäden der Befestigung	naQ	nicht ausreichende Qualität
Pf	Pflasterung	eS	erhebliche Schäden	ifd	irreführend
Rs	Rasengittersteine	U	Unebenheiten	sb	straßenbegleitend
Sch	Schotter	kO	kein Oberbau	es	eigenständig
Bsb	Spurbahn	kQ	keine Querungshilfe	gV_F_Rad	geteilte Verkehrsführung
Bs	Spurplatten	uLr	ungenügender Lichtraum	gV_Pkw_Rad	Fuß-/Radweg bzw. Radweg/ Pkw Straße
WD	wassergebundene Decke	F	Fähre		
ub	unbefestigt	R	Relief Gefälle/ Steigung	St	



KonTour Wege VP
Trebeltal-Rundweg (TTR)
1:25000

Zustand
Streckenabschnitt 2.3

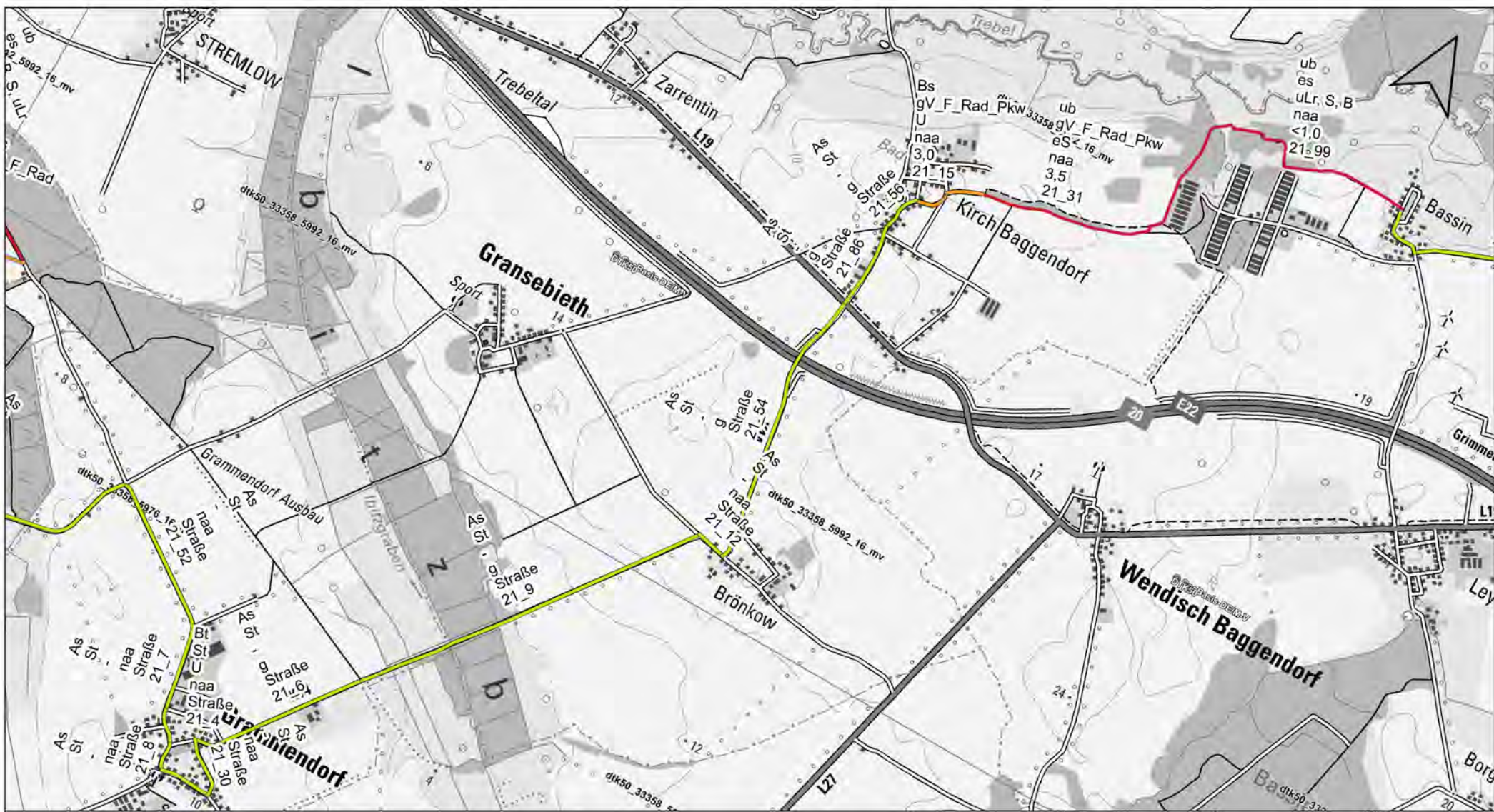
Zeichenerklärung

Radwege Zustand

- guter Abschnitt
- eher schlecht befahrbar
- schlechter Abschnitt
- Grenze RPV Vorpommern

- WD Beschaffenheit der Oberfläche
- sb Status der Wegeführung
- P Einschränkungen
- g Wegweisung
- 1,5 Wegebreite
- 8_25 Abschnitt-ID

As	Asphalt	Sp	Weg versperrt	Wegweisung	
Bt	Betonoberfläche	P	Polter	g	gut
KPf	Kopfsteinpflaster	Bw	Bewuchs, zugewachsen	naa	nicht ausreichende Anzahl
nb	naturbelassen	S	Schäden der Befestigung	naQ	nicht ausreichende Qualität
Pf	Pflasterung	eS	erhebliche Schäden	ifd	irreführend
Rs	Rasengittersteine	U	Unebenheiten	sb	straßenbegleitend
Sch	Schotter	kO	kein Oberbau	es	eigenständig
Bsb	Spurbahn	kQ	keine Querungshilfe	gV_F_Rad	geteilte Verkehrsführung
Bs	Spurplatten	uLr	ungenügender Lichtraum	gV_Pkw_Rad	Fuß-/Radweg bzw. Radweg/ Pkw Straße
WD	wassergebunde Decke	F	Fähre		
ub	unbefestigt	R	Relief Gefälle/ Steigung	St	



**KonTour Wege VP
Trebetal-Rundweg (TTR)
1:25000**

**Zustand
Streckenabschnitt 2.4**

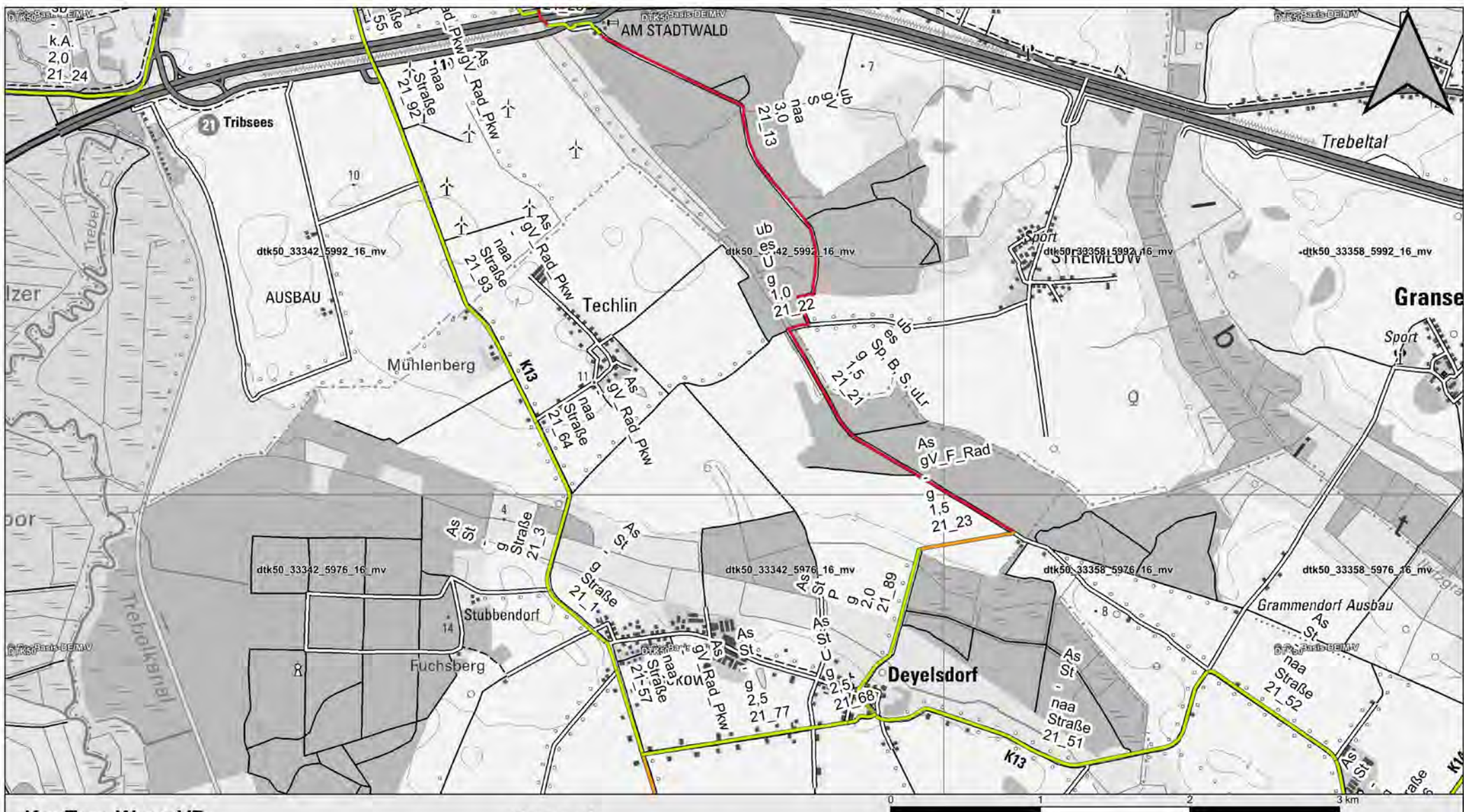
Zeichenerklärung

Radwege Zustand

- guter Abschnitt
- eher schlecht befahrbar
- schlechter Abschnitt
- gute Befahrbarkeit
- Grenze RPV Vorpommern

- WD Beschaffenheit der Oberfläche
- sb Status der Wegeführung
- P Einschränkungen
- g Wegweisung
- 1,5 Wegebreite
- 8_25 Abschnitt-ID

As	Asphalt	Sp	Weg versperrt	Wegweisung	
Bt	Betonoberfläche	P	Polter	g	gut
KPf	Kopfsteinpflaster	Bw	Bewuchs, zugewachsen	naa	nicht ausreichende Anzahl
nb	naturbelassen	S	Schäden der Befestigung	naQ	nicht ausreichende Qualität
Pf	Pflasterung	eS	erhebliche Schäden	ifd	irreführend
Rs	Rasengittersteine	U	Unebenheiten	sb	straßenbegleitend
Sch	Schotter	kO	kein Oberbau	es	eigenständig
Bsb	Spurbahn	kQ	keine Querungshilfe	gV_F_Rad	geteilte Verkehrsführung
Bs	Spurplatten	uLr	ungenügender Lichtraum	gV_Pkw_Rad	Fuß-/Radweg bzw. Radweg/ Pkw Straße
WD	wassergebunde Decke	F	Fähre		
ub	unbefestigt	R	Relief Gefälle/ Steigung	St	



**KonTour Wege VP
Trebelt-Rundweg (TTR)
1:25000**

**Zustand
Streckenabschnitt 2.5**

Zeichenerklärung

Radwege Zustand

- guter Abschnitt
- eher schlecht befahrbar
- schlechter Abschnitt
- gute Befahrbarkeit
- Grenze RPV Vorpommern

- WD Beschaffenheit der Oberfläche
- sb Status der Wegeführung
- P Einschränkungen
- g Wegweisung
- 1,5 Wegebreite
- 8_25 Abschnitt-ID

As	Asphalt	Sp	Weg versperrt	Wegweisung	
Bt	Betonoberfläche	P	Poller	g	gut
KPf	Kopfsteinpflaster	Bw	Bewuchs, zugewachsen	naa	nicht ausreichende Anzahl
nb	naturbelassen	Bs	Schäden der Befestigung	naQ	nicht ausreichende Qualität
Pf	Pflasterung	eS	erhebliche Schäden	ifd	irreführend
Rs	Rasengittersteine	U	Unebenheiten	sb	straßenbegleitend
Sch	Schotter	kO	kein Oberbau	es	eigenständig
Bsb	Spurbahn	kQ	keine Querungshilfe	gV_F_Rad	geteilte Verkehrsführung
Bs	Spurplatten	uLr	ungenügender Lichtraum	gV_Pkw_Rad	Fuß-/Radweg bzw. Radweg/ Pkw Straße
WD	wassergebundene Decke	F	Fähre		
ub	unbefestigt	R	Relief Gefälle/ Steigung	St	