

## KonTour Wege VP

## Übersicht Streckenverlauf 1:200.000

## Eiszeitroute (EZR)

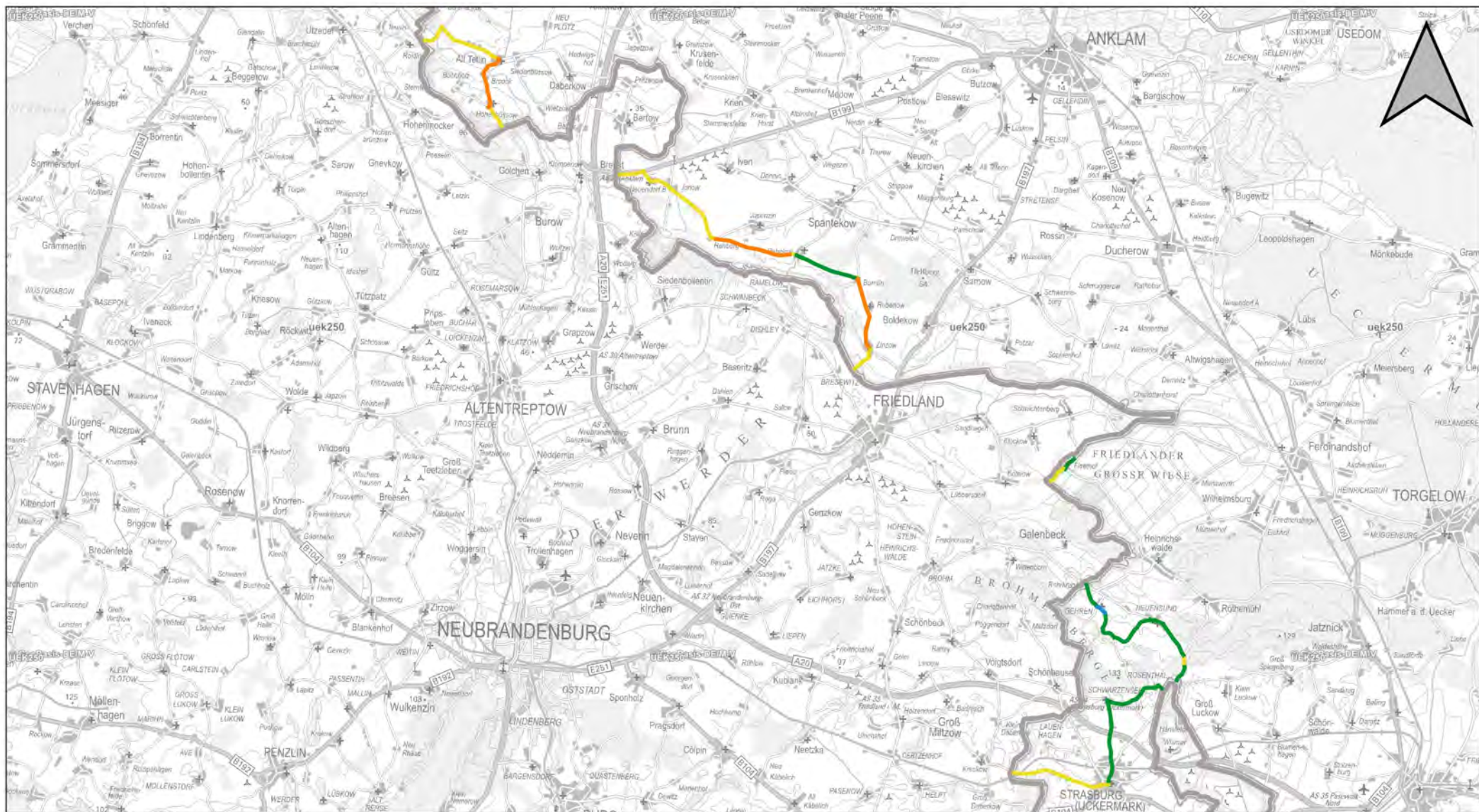
### Zeichenerklärung

- EZR
- weiterführende Route
- Grenze RPV Vorpommern

0 5 10 15 km

IPO Unternehmensgruppe; Eigene Darstellung, Streckenverlauf: Landestourismusverband, Landkreise Vorpommern-Greifswald/ Vorpommern-Rügen; Hintergrund: Digitale Topographische Karten M-V © GeoBasis-DE; Koordinatensystem/ Projektion: EPSG 25833; ©QGIS (2019); 2020





## KonTours Wege VP


## Übersicht Wegweisung 1:200.000


## Eiszeitroute (EZR)

### Zeichenerklärung


Radwege Wegweisung

 gut

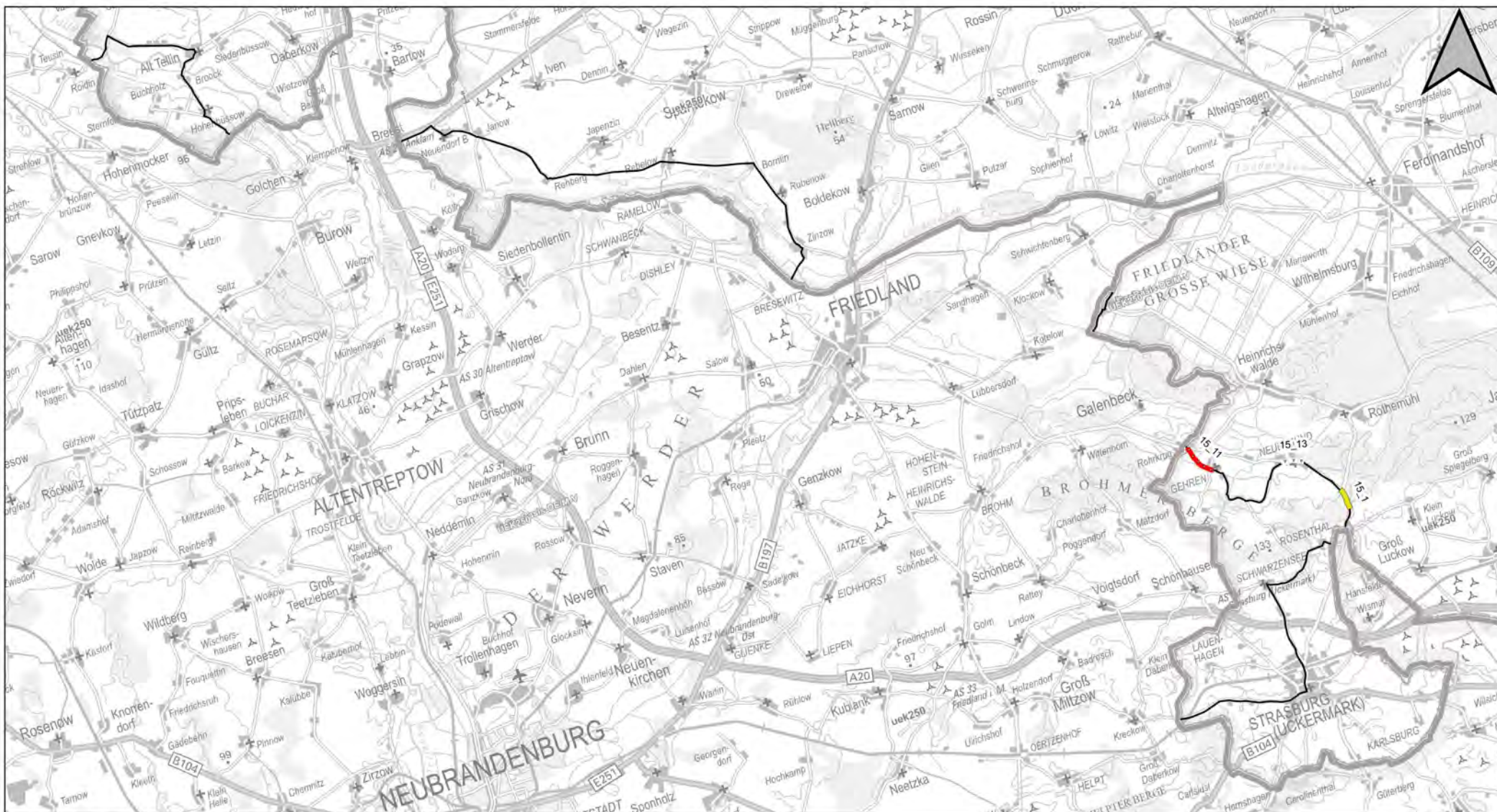
 nicht ausreichende Anzahl

 nicht ausreichende Qualität

 keine Angabe

 Grenze RPV Vorpommern





## KonTour Wege VP

Gefahrenstellen 1:150000


## Eiszeitroute (EZR)

### Zeichenerklärung


Radwege Gefahrenstellen

8\_23


ID Wegeabschnitt


 Poller oder Wegesperren

 Keine Querungshilfen

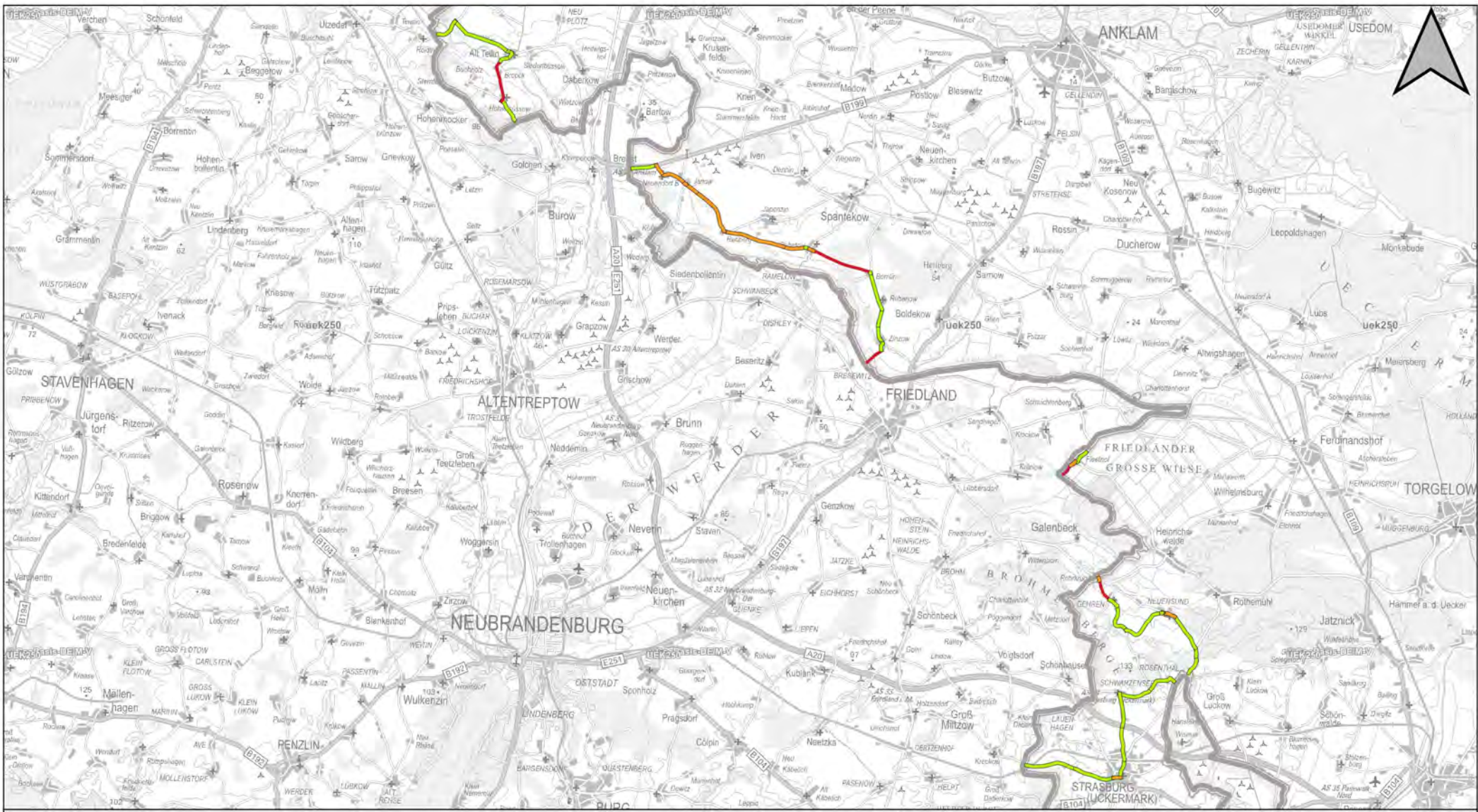
 Zu schmale Wege

 Anmerkungen

 Weitere Streckenverlauf

 Grenze RPV Vorpommern


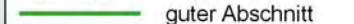
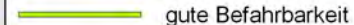





**KonTour Wege VP**

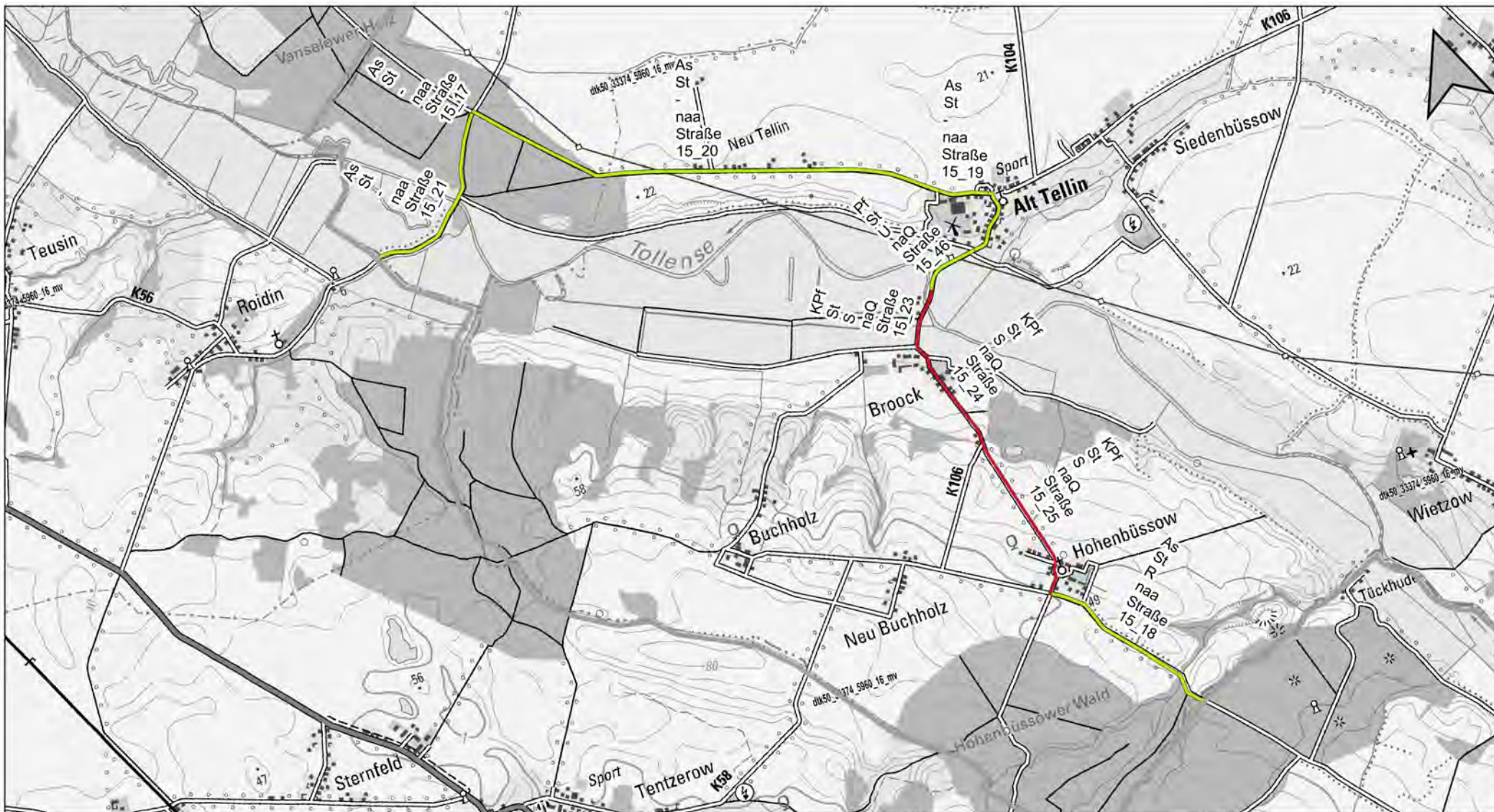
**Eiszeitroute (EZR)**

**Übersicht Zustand 1:200000**

Zeichenerklärung	
	eher schlecht befahrbar
	guter Abschnitt
	schlechter Abschnitt
	Grenze RPV Vorpommern

Gaßmann, IPO Freiraum und Umwelt GmbH; Eigene Darstellung; Geometrien: Landkreise Vorpommern-Greifswald, Vorpommern-Rügen, Tourismusverband Mecklenburg-Vorpommern, outdooractive.com, Eigene Darstellung; Zustandskategorien: Eigene Erhebung; Hintergrund: Digitale Topographische Karte © GeoBasis-DE; Projektion: UTM; Koordinatensystem: EPSG 25833; Quantum GIS Development Team (2019). QGIS Geographic Information System. Open Source Geospatial Foundation Project; 2020





**KonTour Wege VP  
Eiszeitroute (EZR)  
1:25000**

**Zeichenerklärung**

**Radwege Zustand**

- guter Abschnitt
- eher schlecht befahrbar
- schlechter Abschnitt
- gute Befahrbarkeit
- Grenze RPV Vorpommern

**Zustand  
Streckenabschnitt 1**

- WD Beschaffenheit der Oberfläche
- sb Status der Wegeführung
- P Einschränkungen
- g Wegweisung
- 1,5 Wegebrette
- 8\_25 Abschnitt-ID

As	Asphalt	Sp	Weg versperrt	Wegweisung	
Bt	Betonoberfläche	P	Polter	g	gut
KPfl	Kopfsteinpflaster	Bw	Bewuchs, zugewachsen	naa	nicht ausreichende Anzahl
nb	naturbelassen	S	Schäden der Befestigung	naQ	nicht ausreichende Qualität
Pf	Pflasterung	eS	erhebliche Schäden	ifd	irreführend
Rs	Rasengittersteine	U	Unebenheiten	sb	straßenbegleitend
Sch	Schotter	kO	kein Oberbau	es	eigenständig
Bsb	Spurbahn	kQ	keine Querungshilfe	gV_F_Rad	geteilte Verkehrsführung
Bs	Spurplatten	uLr	ungenügender Lichtraum	gV_Pkw_Rad	Fuß-/Radweg bzw. Radweg/ Pkw Straße
WD	wassergebunde Decke	F	Fähre		
ub	unbefestigt	R	Relief Gefälle/ Steigung	St	





**KonTour Wege VP  
Eiszeitroute (EZR)  
1:25000**

**Zeichenerklärung**

**Radwege Zustand**

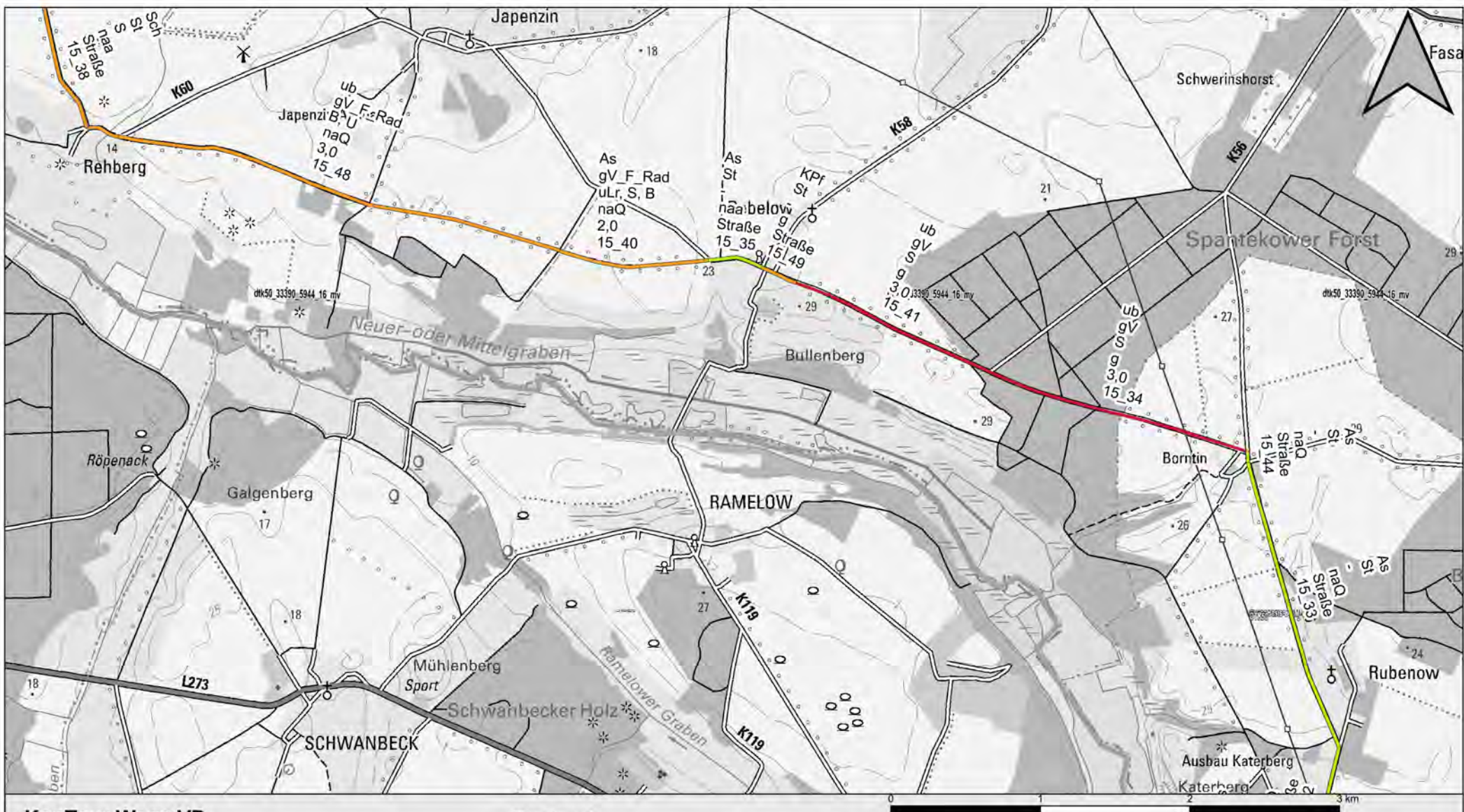
- guter Abschnitt
- eher schlecht befahrbar
- schlechter Abschnitt
- Grenze RPV Vorpommern

**Zustand  
Streckenabschnitt 2.1**

- WD Beschaffenheit der Oberfläche
- sb Status der Wegeführung
- P Einschränkungen
- g Wegweisung
- 1,5 Wegebreite
- 8\_25 Abschnitt-ID

As	Asphalt	Sp	Weg versperrt	Wegweisung	gut
Bt	Betonoberfläche	P	Polter	g	nicht ausreichende Anzahl
KPf	Kopfsteinpflaster	Bw	Bewuchs, zugewachsen	naa	nicht ausreichende Qualität
nb	naturbelassen	S	Schäden der Befestigung	naQ	irreführend
Pf	Pflasterung	eS	erhebliche Schäden	ifd	irreführend
Rs	Rasengittersteine	U	Unebenheiten	sb	straßenbegleitend
Sch	Schotter	kO	kein Oberbau	es	eigenständig
Bsb	Spurbahn	kQ	keine Querungshilfe	gV_F_Rad	geteilte Verkehrsführung
Bs	Spurplatten	uLr	ungenügender Lichtraum	gV_Pkw_Rad	Fuß-/Radweg bzw.
WD	wassergebundene Decke	F	Fähre		Radweg/ Pkw
ub	unbefestigt	R	Relief Gefälle/ Steigung	St	Straße





**KonTour Wege VP  
Eiszeitroute (EZR)  
1:25000**

**Zustand  
Streckenabschnitt 2.2**

**Zeichenerklärung**

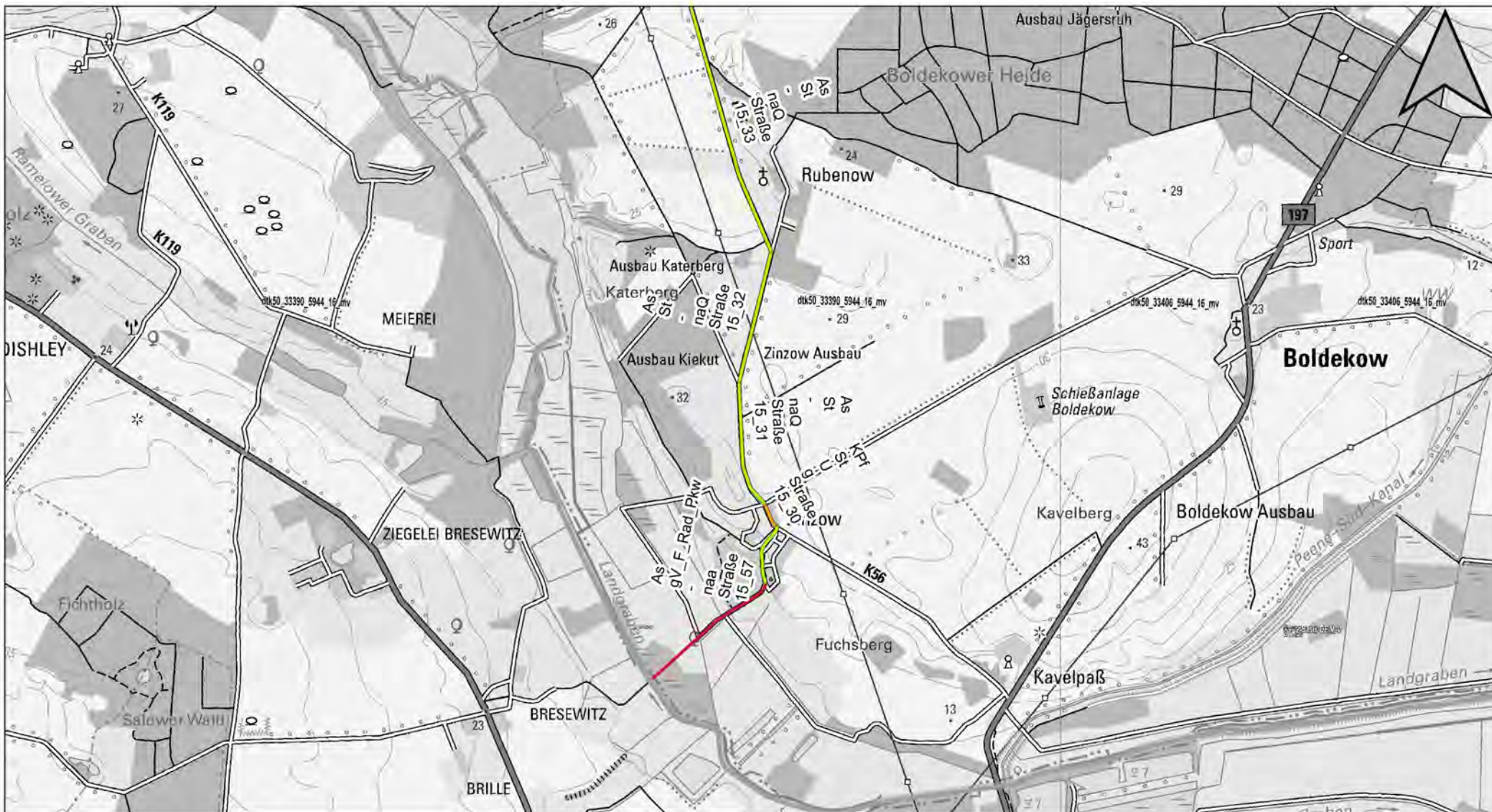
**Radwege Zustand**

- guter Abschnitt
- eher schlecht befahrbar
- schlechter Abschnitt
- gute Befahrbarkeit
- Grenze RPV Vorpommern

- WD Beschaffenheit der Oberfläche
- sb Status der Wegeführung
- P Einschränkungen
- g Wegweisung
- 1,5 Wegebrette
- 8\_25 Abschnitt-ID

As	Asphalt	Sp	Weg versperrt	Wegweisung	
Bt	Betonoberfläche	P	Poller	g	gut
KPf	Kopfsteinpflaster	Bw	Bewuchs, zugewachsen	naa	nicht ausreichende Anzahl
nb	naturbelassen	S	Schäden der Befestigung	naQ	nicht ausreichende Qualität
Pf	Pflasterung	eS	erhebliche Schäden	ifd	irreführend
Rs	Rasengittersteine	U	Unebenheiten	sb	straßenbegleitend
Sch	Schotter	kO	kein Oberbau	es	eigenständig
Bsb	Spurbahn	kQ	keine Querungshilfe	gV_F_Rad	geteilte Verkehrsführung
Bs	Spurplatten	uLr	ungenügender Lichtraum	gV_Pkw_Rad	Fuß-/Radweg bzw.
WD	wassergebundene Decke	F	Fähre		Radweg/ Pkw
ub	unbefestigt	R	Relief Gefälle/ Steigung	St	Straße





**KonTour Wege VP  
Eiszeitroute (EZR)  
1:25000**

**Zustand  
Streckenabschnitt 2.3**

**Zeichenerklärung**

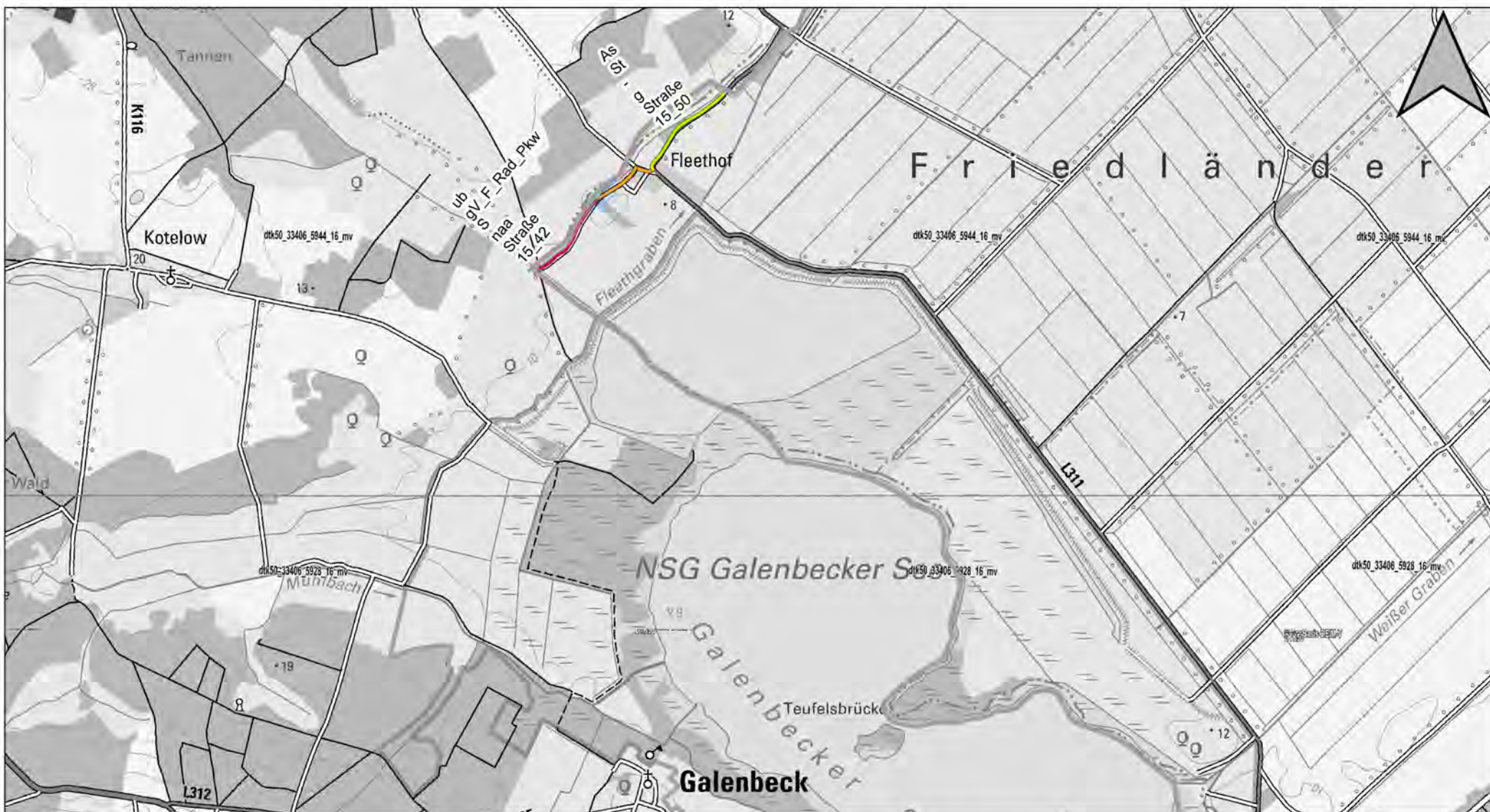
**Radwege Zustand**

- guter Abschnitt
- schlechter Abschnitt
- eher schlecht befahrbar
- Grenze RPV Vorpommern
- gute Befahrbarkeit

- WD Beschaffenheit der Oberfläche
- sb Status der Wegeführung
- P Einschränkungen
- g Wegweisung
- 1,5 Wegebreite
- 8\_25 Abschnitt-ID

As	Asphalt	Sp	Weg versperrt	Wegweisung	
Bt	Betonoberfläche	P	Polter	g	gut
KPf	Kopfsteinpflaster	Bw	Bewuchs, zugewachsen	naa	nicht ausreichende Anzahl
nb	naturbelassen	S	Schäden der Befestigung	naQ	nicht ausreichende Qualität
Pf	Pflasterung	eS	erhebliche Schäden	ifd	irreführend
Rs	Rasengittersteine	U	Unebenheiten	sb	straßenbegleitend
Sch	Schotter	kO	kein Oberbau	es	eigenständig
Bsb	Spurbahn	kQ	keine Querungshilfe	gV_F_Rad	geteilte Verkehrsführung
Bs	Spurplatten	uLr	ungenügender Lichtraum	gV_Pkw_Rad	Fuß-/Radweg bzw. Radweg/ Pkw Straße
WD	wassergebundene Decke	F	Fähre		
ub	unbefestigt	R	Relief Gefälle/ Steigung	St	





**KonTour Wege VP  
Eiszeitroute (EZR)  
1:25000**

**Zeichenerklärung**

**Radwege Zustand**

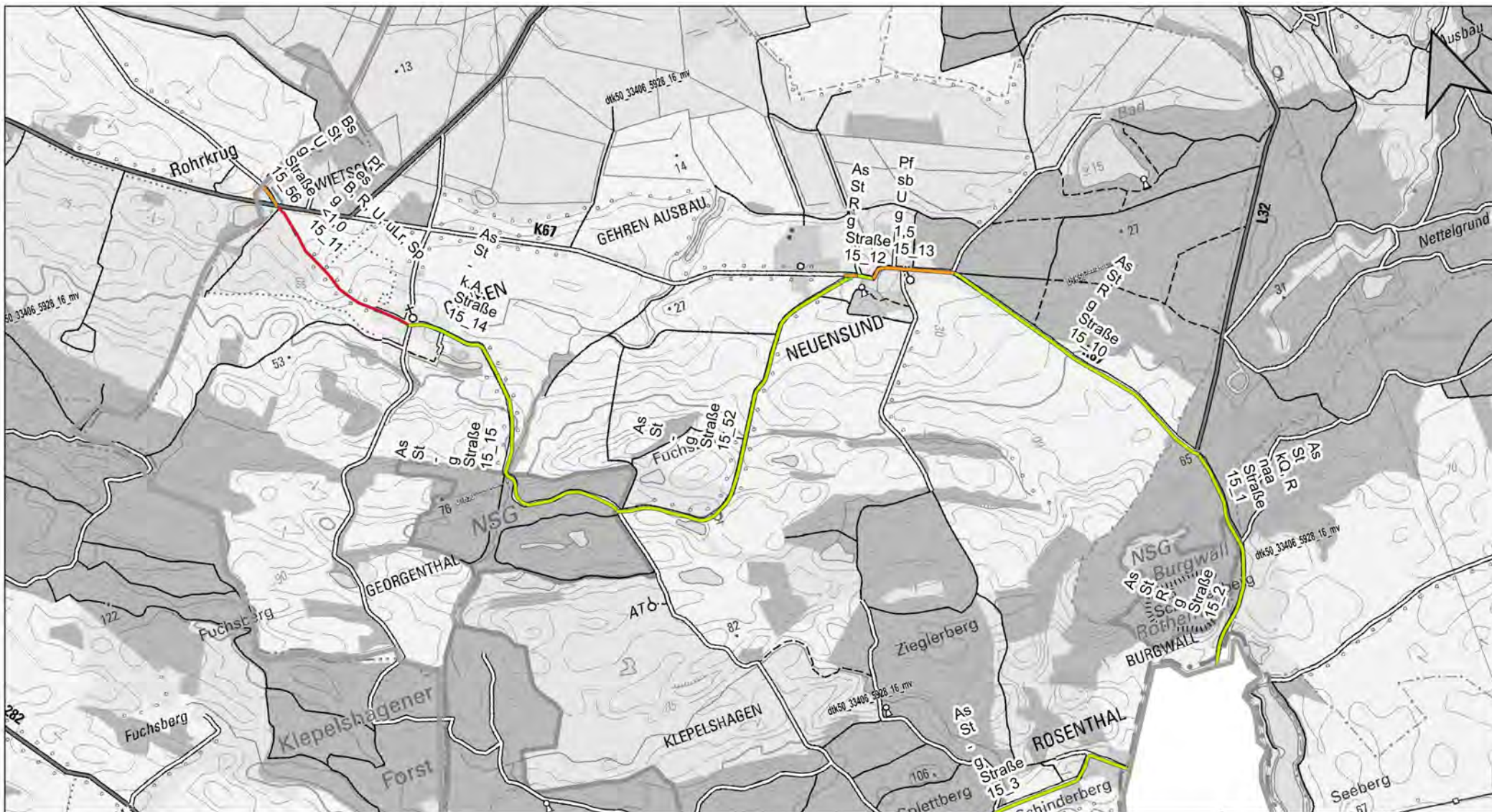
- guter Abschnitt
- eher schlecht befahrbar
- schlechter Abschnitt
- gute Befahrbarkeit
- Grenze RPV Vorpommern

**Zustand  
Streckenabschnitt 3.1**

WD	Beschaffenheit der Oberfläche
sb	Status der Wegeführung
P	Einschränkungen
g	Wegweisung
1,5	Wegebreite
8_25	Abschnitt-ID

As	Asphalt	Sp	Weg versperrt	g	Wegweisung	g	gut
Bt	Betonoberfläche	P	Poller	naa		naa	nicht ausreichende Anzahl
KPf	Kopfsteinpflaster	Bw	Bewuchs, zugewachsen	naQ		naQ	nicht ausreichende Qualität
nb	naturbelassen	S	Schäden der Befestigung	ifd		ifd	irreführend
Pf	Pflasterung	eS	erhebliche Schäden	sb		sb	straßenbegleitend
Rs	Rasengittersteine	U	Unebenheiten	es		es	eigenständig
Sch	Schotter	kO	kein Oberbau	gV_F_Rad		gV_F_Rad	geteilte Verkehrsführung
Bsb	Spurbahn	kQ	keine Querungshilfe	gV_Pkw_Rad		gV_Pkw_Rad	Fuß-/Radweg bzw. Radweg/ Pkw Straße
Bs	Spurplatten	uLr	ungenügender Lichtraum	F		F	Fähre
WD	wassergebundene Decke	R	Relief Gefälle/ Steigung	St		St	
ub	unbefestigt						





**KonTour Wege VP  
Eiszeitroute (EZR)  
1:25000**

**Zeichenerklärung**

**Radwege Zustand**

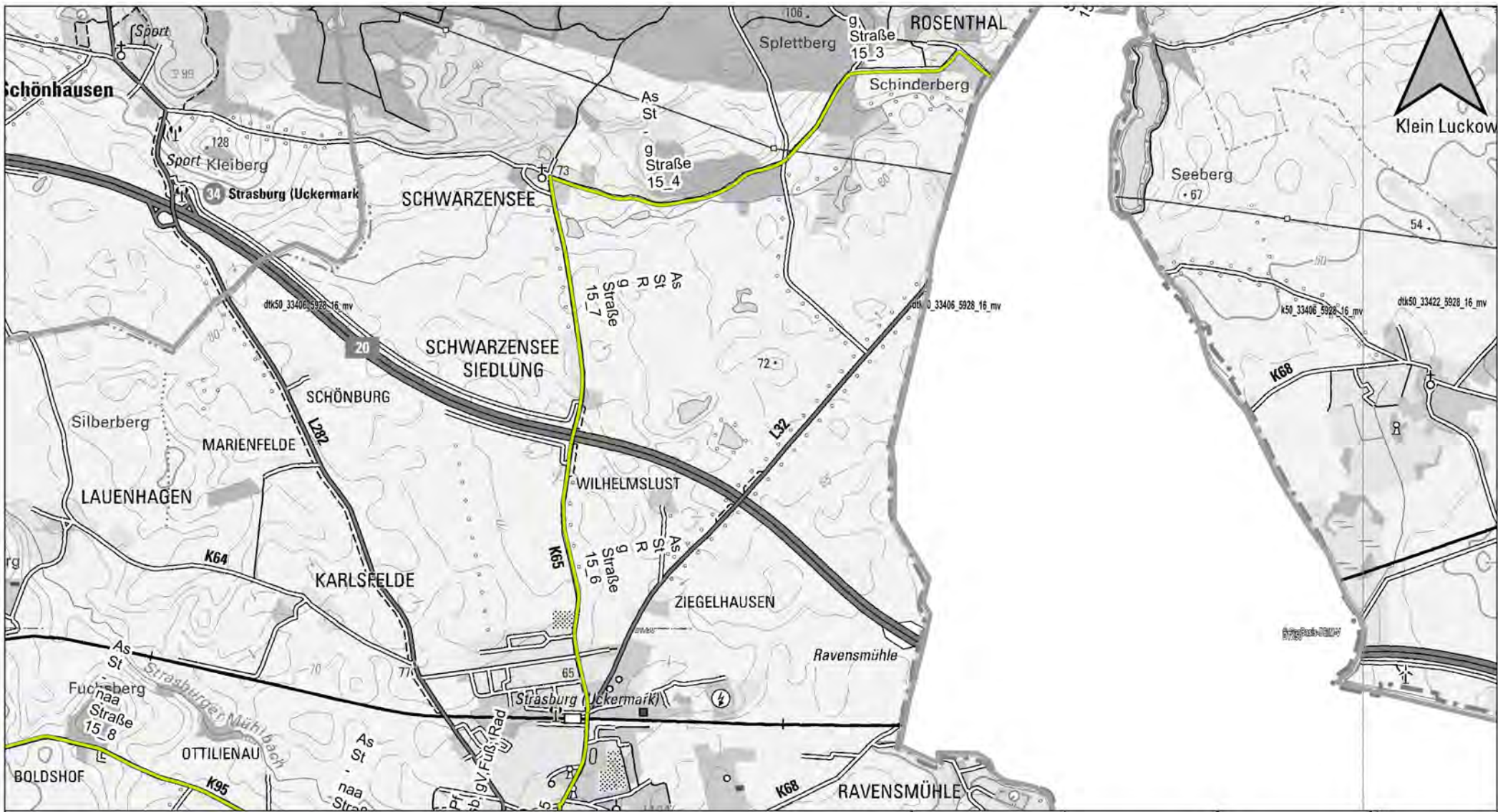
- guter Abschnitt
- schlechter Abschnitt
- gute Befahrbarkeit
- Grenze RPV Vorpommern

**Zustand  
Streckenabschnitt 3.2**

- WD Beschaffenheit der Oberfläche
- sb Status der Wegeführung
- P Einschränkungen
- g Wegweisung
- 1,5 Wegebreite
- 8\_25 Abschnitt-ID

As	Asphalt	Sp	Weg versperrt	Wegweisung	
Bt	Betonoberfläche	P	Polter	g	gut
KPf	Kopfsteinpflaster	Bw	Bewuchs, zugewachsen	naa	nicht ausreichende Anzahl
nb	naturbelassen	S	Schäden der Befestigung	naQ	irreführend
Pf	Pflasterung	eS	erhebliche Schäden	ifd	irreführend
Rs	Rasengittersteine	U	Unebenheiten	sb	straßenbegleitend
Sch	Schotter	kO	kein Oberbau	es	eigenständig
Bsb	Spurbahn	kQ	keine Querungshilfe	gV_F_Rad	geteilte Verkehrsführung
Bs	Spurplatten	uLR	ungenügender Lichtraum	gV_Pkw_Rad	Fuß-/Radweg bzw. Radweg/ Pkw Straße
WD	wassergebundene Decke	F	Fähre		
ub	unbefestigt	R	Relief Gefälle/ Steigung	St	





**KonTour Wege VP  
Eiszeitroute (EZR)  
1:25000**

**Zustand  
Streckenabschnitt 3.3**

**Zeichenerklärung**

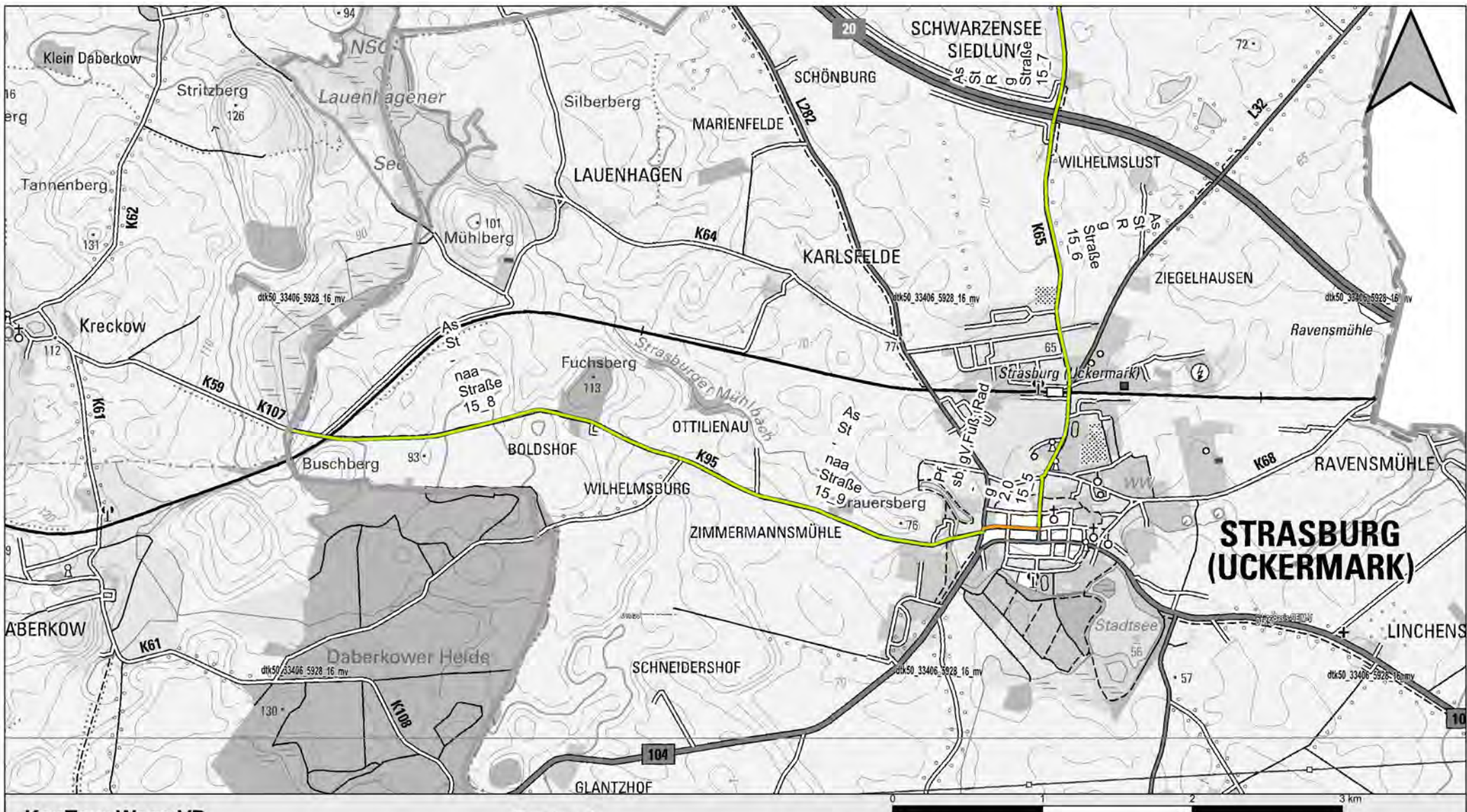
**Radwege Zustand**

- guter Abschnitt
- schlechter Abschnitt
- gute Befahrbarkeit
- eher schlecht befahrbar
- schlechter Abschnitt
- Grenze RPV Vorpommern

- WD Beschaffenheit der Oberfläche
- sb Status der Wegeführung
- P Einschränkungen
- g Wegweisung
- 1,5 Wegebreite
- 8\_25 Abschnitt-ID

As	Asphalt	Sp	Weg versperrt	Wegweisung	
Bt	Betonoberfläche	P	Polter	g	gut
KPf	Kopfsteinpflaster	Bw	Bewuchs, zugewachsen	naa	nicht ausreichende Anzahl
nb	naturbelassen	S	Schäden der Befestigung	naQ	nicht ausreichende Qualität
Pf	Pflasterung	eS	erhebliche Schäden	ifd	irreführend
Rs	Rasengittersteine	U	Unebenheiten	sb	straßenbegleitend
Sch	Schotter	kO	kein Oberbau	es	eigenständig
Bsb	Spurbahn	kQ	keine Querungshilfe	gV_F_Rad	geteilte Verkehrsführung
Bs	Spurplatten	uLr	ungenügender Lichtraum	gV_Pkw_Rad	Fuß-/Radweg bzw. Radweg/ Pkw Straße
WD	wassergebundene Decke	F	Fähre		
ub	unbefestigt	R	Relief Gefälle/ Steigung	St	





**KonTour Wege VP  
Eiszeitroute (EZR)  
1:25000**

**Zeichenerklärung**

**Radwege Zustand**

- guter Abschnitt
- eher schlecht befahrbar
- schlechter Abschnitt
- gute Befahrbarkeit
- Grenze RPV Vorpommern

**Zustand  
Streckenabschnitt 3.4**

- WD Beschaffenheit der Oberfläche
- sb Status der Wegeführung
- P Einschränkungen
- g Wegweisung
- 1,5 Wegebreite
- 8\_25 Abschnitt-ID

As	Asphalt	Sp	Weg versperrt	Wegweisung	
Bt	Betonoberfläche	P	Polter	g	gut
KPf	Kopfsteinpflaster	Bw	Bewuchs, zugewachsen	naa	nicht ausreichende Anzahl
nb	naturbelassen	S	Schäden der Befestigung	naQ	nicht ausreichende Qualität
Pf	Pflasterung	eS	erhebliche Schäden	ifd	irreführend
Rs	Rasengittersteine	U	Unebenheiten	sb	straßenbegleitend
Sch	Schotter	kO	kein Oberbau	es	eigenständig
Bsb	Spurbahn	kQ	keine Querungshilfe	gV_F_Rad	geteilte Verkehrsführung
Bs	Spurplatten	uLr	ungenügender Lichtraum	gV_Pkw_Rad	Fuß-/Radweg bzw.
WD	wassergebundene Decke	F	Fähre		Radweg/ Pkw
ub	unbefestigt	R	Relief Gefälle/ Steigung	St	Straße