


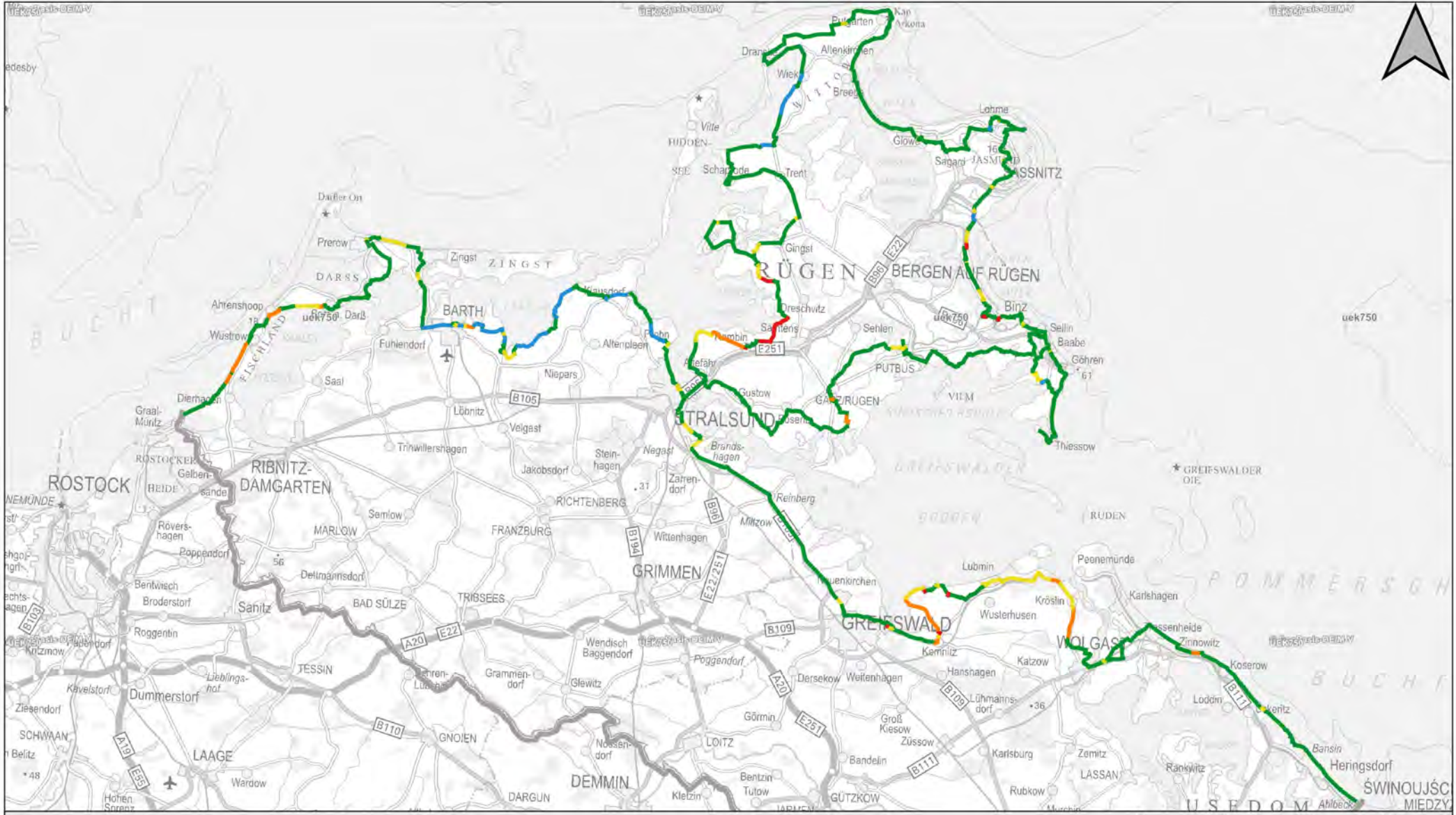
KonTour Wege VP

Übersicht Streckenverlauf 1:400.000

Ostseeküsten-Radweg (OKR)

Zeichenerklärung	
	OKR
	weiterführende Route
	Grenze RPV Vorpommern

IPO Unternehmensgruppe; Eigene Darstellung, Streckenverlauf: Landestourismusverband, Landkreise Vorpommern-Greifswald/ Vorpommern-Rügen; Hintergrund: Digitale Topographische Karten M-V © GeoBasis-DE; Koordinatensystem/ Projektion: EPSG 25833; ©QGIS (2019); 2020



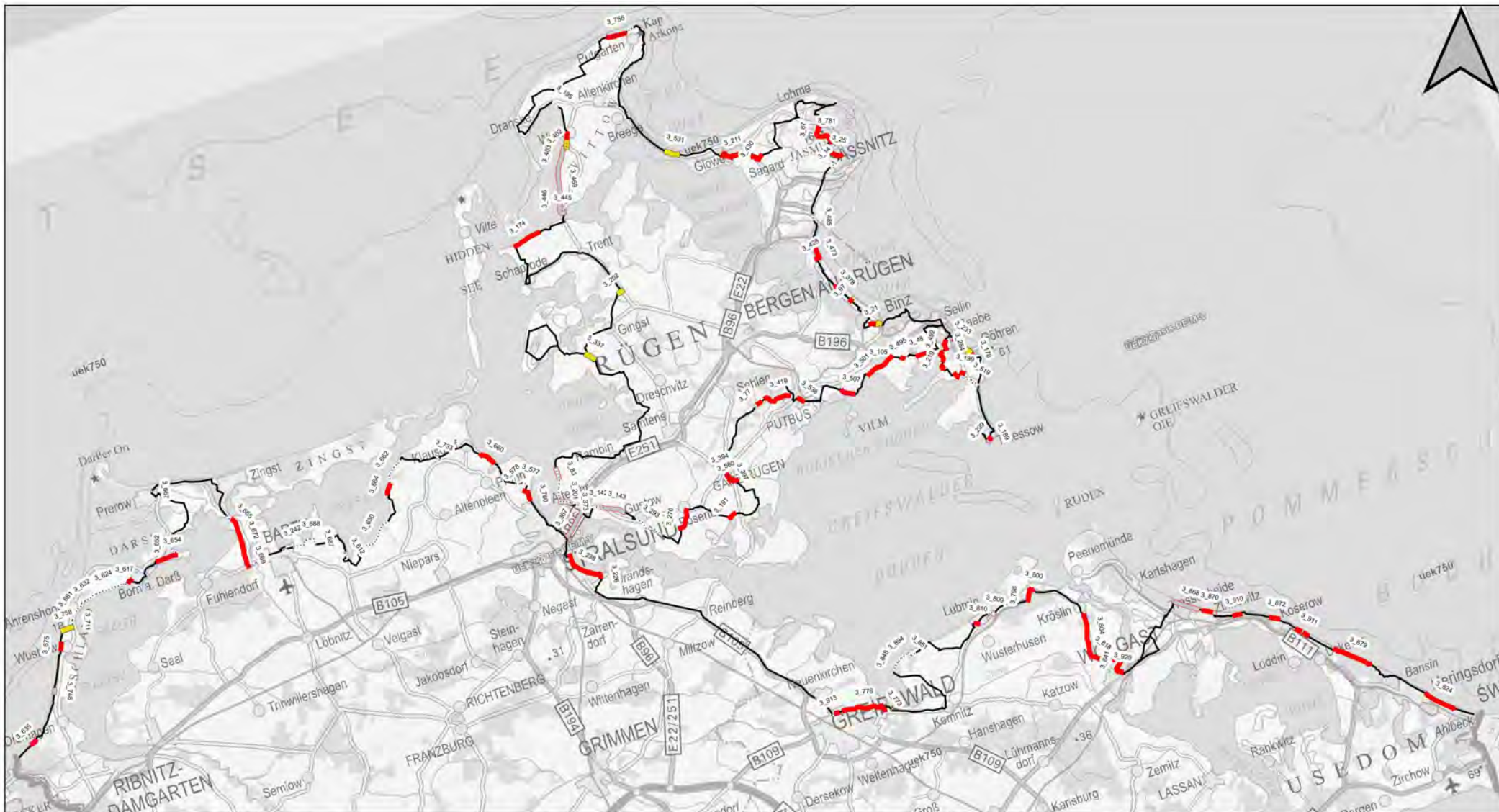
KonTour Wege VP

Übersicht Wegweisung 1:400.000

Ostseeküsten-Radweg (OKR)

Zeichenerklärung	
Radwege Wegweisung	
—	gut
—	nicht ausreichende Anzahl
—	nicht ausreichende Qualität
—	irreführend
—	keine Angabe
—	Grenze RPV Vorpommern

IPO Unternehmensgruppe; Eigene Darstellung, Wegweisung: Eigene Erhebung, Geometrien: Landestourismusverband, Landkreise Vorpommern-Greifswald/ Vorpommern-Rügen; Hintergrund: Digitale Topographische Karten M-V © GeoBasis-DE; Koordinatensystem/ Projektion: EPSG 25833; ©QGIS (2019); 2020



KonTour Wege VP

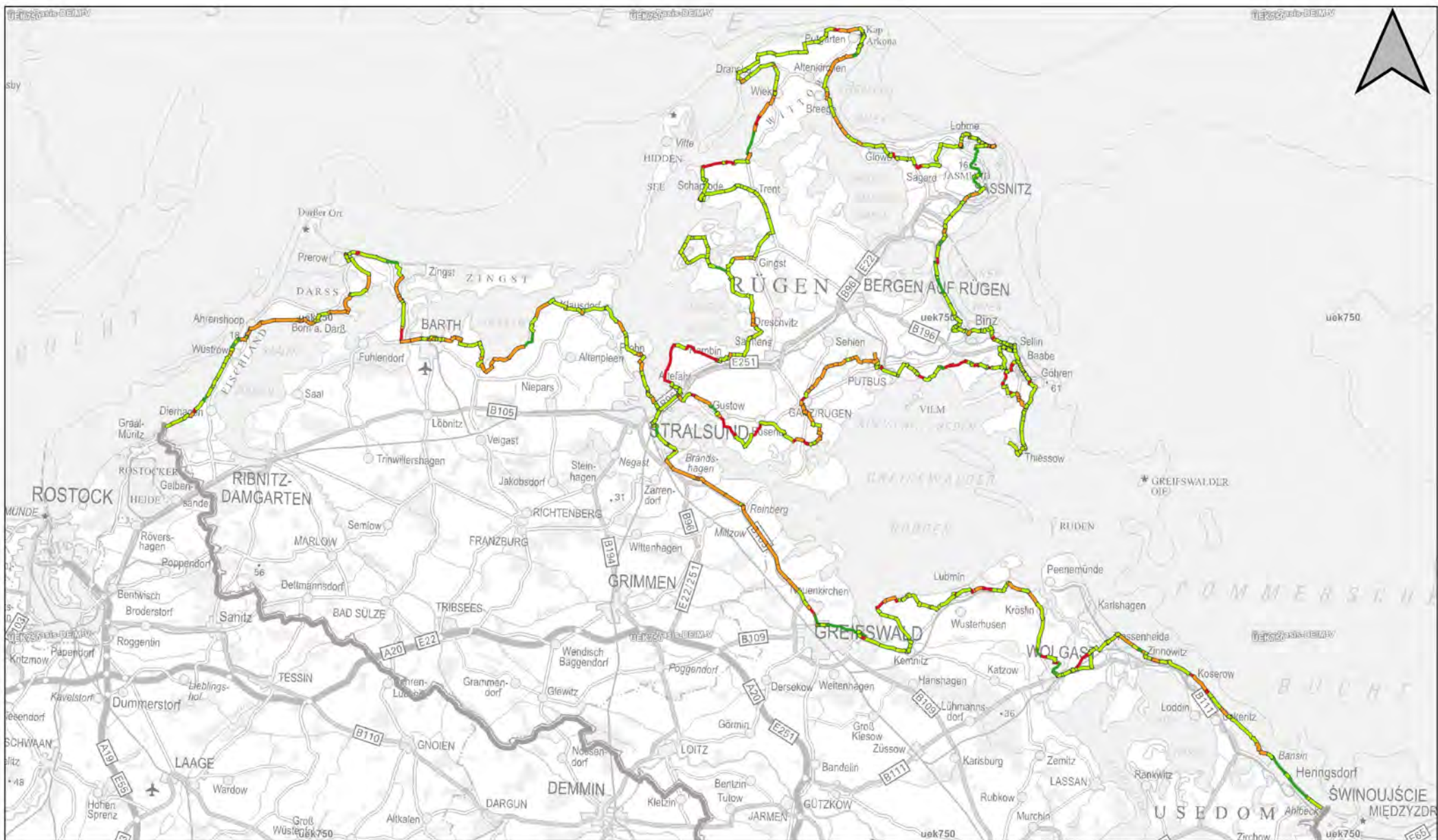
Gefahrenstellen 1:350000

Ostseeküsten-Radweg (OKR)

Zeichenerklärung

Radwege Gefahrenstellen

8_23	ID Wegeabschnitt		Anmerkungen
	Poller oder Wegesperren		Weitere Streckenverlauf
	Keine Querungshilfen		Grenze RPV Vorpommern
	Zu schmale Wege		



KonTour Wege VP

Ostseeküsten-Radweg (OKR)

Übersicht Zustand 1:400000

Zeichenerklärung

Radwege Zustand

- | | | | |
|---|--------------------|---|-------------------------|
|  | guter Abschnitt |  | eher schlecht befahrbar |
|  | gute Befahrbarkeit |  | schlechter Abschnitt |
|  | |  | Grenze RPV Vorpommern |



**KonTour Wege VP
Ostseeküsten-Radweg (OKR)
1:25000**

**Zustand
Streckenabschnitt 1.1**

Zeichenerklärung

Radwege Zustand

- guter Abschnitt
- gute Befahrbarkeit
- eher schlecht befahrbar
- schlechter Abschnitt
- Grenze RPV Vorpommern

- WD Beschaffenheit der Oberfläche
- sb Status der Wegeführung
- P Einschränkungen
- g Wegweisung
- 1,5 Wegebreite
- 8_25 Abschnitt-ID

As	Asphalt	Sp	Weg versperrt	Wegweisung	
Bt	Betonoberfläche	P	Polter	g	gut
Kpf	Kopfsteinpflaster	Bw	Bewuchs, zugewachsen	naa	nicht ausreichende Anzahl
nb	naturbelassen	S	Schäden der Befestigung	naQ	nicht ausreichende Qualität
Pf	Pflasterung	eS	erhebliche Schäden	ifd	irreführend
Rs	Rasengittersteine	U	Unebenheiten	sb	straßenbegleitend
Sch	Schotter	kO	kein Oberbau	es	eigenständig
Bsb	Spurbahn	kQ	keine Querungshilfe	gV_F_Rad	geteilte Verkehrsführung
Bs	Spurplatten	uLr	ungenügender Lichtraum	gV_Pkw_Rad	Fuß-/Radweg bzw. Radweg/ Pkw Straße
WD	wassergebundene Decke	F	Fähre		
ub	unbefestigt	R	Relief Gefälle/ Steigung	St	



KonTour Wege VP
Ostseeküsten-Radweg (OKR)
1:25000

Zustand
Streckenabschnitt 1.2

Zeichenerklärung

Radwege Zustand

- guter Abschnitt
- eher schlecht befahrbar
- schlechter Abschnitt
- gute Befahrbarkeit
- Grenze RPV Vorpommern

- WD Beschaffenheit der Oberfläche
- sb Status der Wegeführung
- P Einschränkungen
- g Wegweisung
- 1.5 Wegebreite
- 8_25 Abschnitt-ID

As	Asphalt	Sp	Weg versperrt	Wegweisung	g	gut
Bt	Betonoberfläche	P	Polter	naa	naa	nicht ausreichende Anzahl
Kpf	Kopfsteinpflaster	Bw	Bewuchs, zugewachsen	naQ	naQ	nicht ausreichende Qualität
nb	naturbelassen	S	Schäden der Befestigung	ifd	ifd	irreführend
Pf	Pflasterung	eS	erhebliche Schäden	sb	sb	straßenbegleitend
Rs	Rasengittersteine	U	Unebenheiten	es	es	eigenständig
Sch	Schotter	kO	kein Oberbau	gV_F_Rad	gV_F_Rad	geteilte Verkehrsführung
Bsb	Spurbahn	kQ	keine Querungshilfe	gV_Pkw_Rad	gV_Pkw_Rad	Fuß-/Radweg bzw. Radweg/ Pkw Straße
Bs	Spurplatten	uLr	ungenügender Lichtraum	F	F	
WD	wassergebundene Decke	R	Fähre	R	R	
ub	unbefestigt		Relief Gefälle/ Steigung	St	St	



**KonTour Wege VP
Ostseeküsten-Radweg (OKR)
1:25000**

**Zustand
Streckenabschnitt 1.3**

Zeichenerklärung

Radwege Zustand

- guter Abschnitt
- eher schlecht befahrbar
- schlechter Abschnitt
- gute Befahrbarkeit
- Grenze RPV Vorpommern

- WD Beschaffenheit der Oberfläche
- sb Status der Wegeführung
- P Einschränkungen
- g Wegweisung
- 1,5 Wegebreite
- 8_25 Abschnitt-ID

As	Asphalt	Sp	Weg versperrt	Wegweisung	
Bt	Betonoberfläche	P	Polter	g	gut
KPf	Kopfsteinpflaster	Bw	Bewuchs, zugewachsen	naa	nicht ausreichende Anzahl
nb	naturbelassen	S	Schäden der Befestigung	naQ	nicht ausreichende Qualität
Pf	Pflasterung	eS	erhebliche Schäden	ifd	irreführend
Rs	Rasengittersteine	U	Unebenheiten	sb	straßenbegleitend
Sch	Schotter	kO	kein Oberbau	es	eigenständig
Bsb	Spurbahn	kQ	keine Querungshilfe	gV_F_Rad	geteilte Verkehrsführung
Bs	Spurplatten	uLr	ungenügender Lichtraum	gV_Pkw_Rad	Fuß-/Radweg bzw. Radweg/ Pkw Straße
WD	wassergebundene Decke	F	Fähre		
ub	unbefestigt	R	Relief Gefälle/ Steigung	St	



KonTour Wege VP
Ostseeküsten-Radweg (OKR)
1:25000

Zustand
Streckenabschnitt 1.4

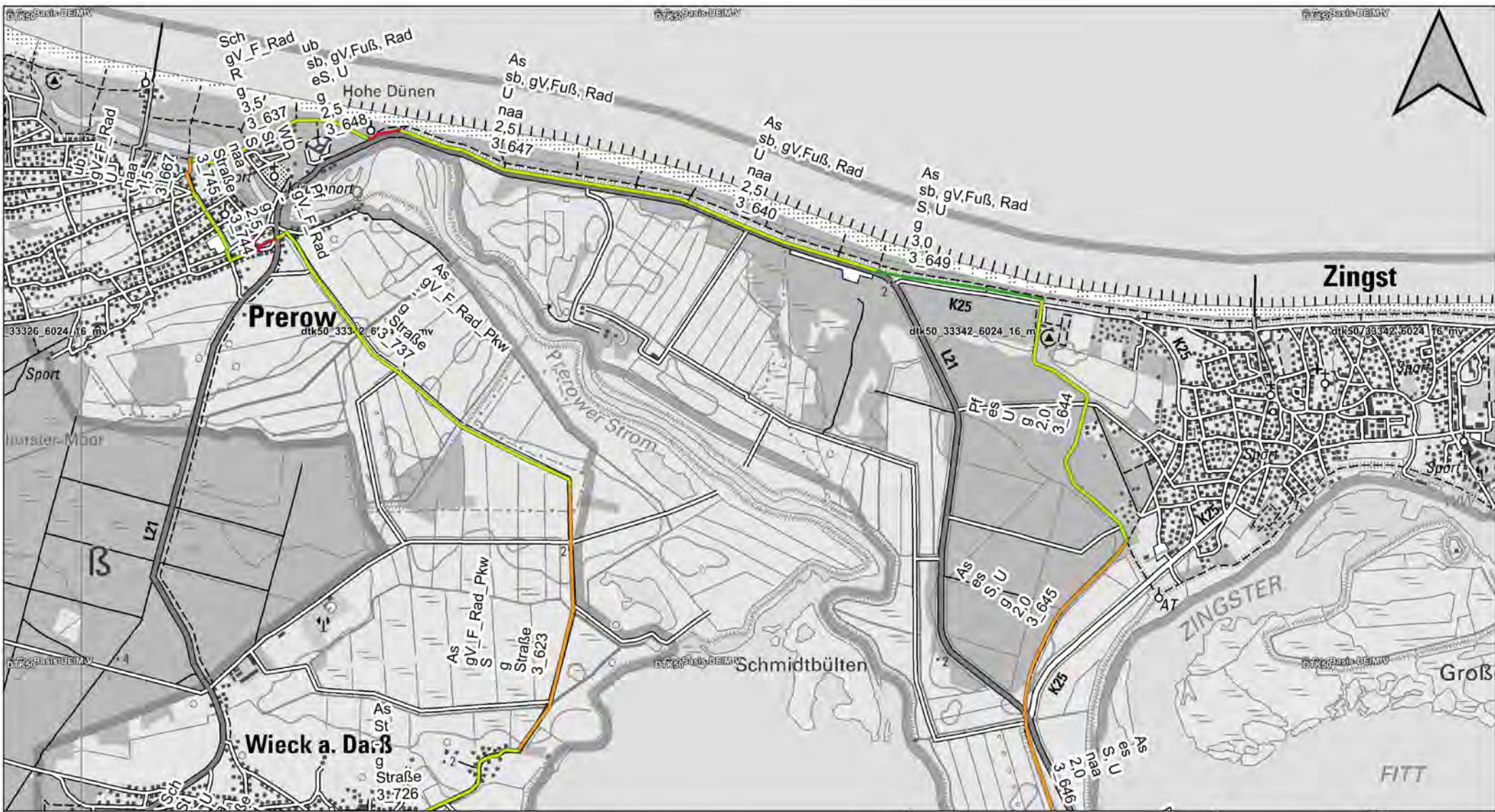
Zeichenerklärung

Radwege Zustand

- guter Abschnitt
- eher schlecht befahrbar
- schlechter Abschnitt
- gute Befahrbarkeit
- Grenze RPV Vorpommern

- WD Beschaffenheit der Oberfläche
- sb Status der Wegeführung
- P Einschränkungen
- g Wegweisung
- 1,5 Wegebreite
- 8_25 Abschnitt-ID

As	Asphalt	Sp	Weg versperrt	Wegweisung	g	gut
Bt	Betonoberfläche	P	Poller	naa	naa	nicht ausreichende Anzahl
KPf	Kopfsteinpflaster	Bw	Bewuchs, zugewachsen	naQ	naQ	nicht ausreichende Qualität
nb	naturbelassen	S	Schäden der Befestigung	ifd	ifd	irreführend
Pf	Pflasterung	eS	erhebliche Schäden	sb	sb	straßenbegleitend
Rs	Rasengittersteine	U	Unebenheiten	es	es	eigenständig
Sch	Schotter	kO	kein Oberbau	gV_F_Rad	gV_F_Rad	geteilte Verkehrsführung
Bsb	Spurbahn	kQ	keine Querungshilfe	gV_Pkw_Rad	gV_Pkw_Rad	Fuß-/Radweg bzw. Radweg/ Pkw Straße
Bs	Spurplatten	uLr	ungenügender Lichtraum	F	F	Fähre
WD	wassergebunde Decke	R	Relief Gefälle/ Steigung	St	St	
ub	unbefestigt					



**KonTour Wege VP
Ostseeküsten-Radweg (OKR)
1:25000**

**Zustand
Streckenabschnitt 1.5**

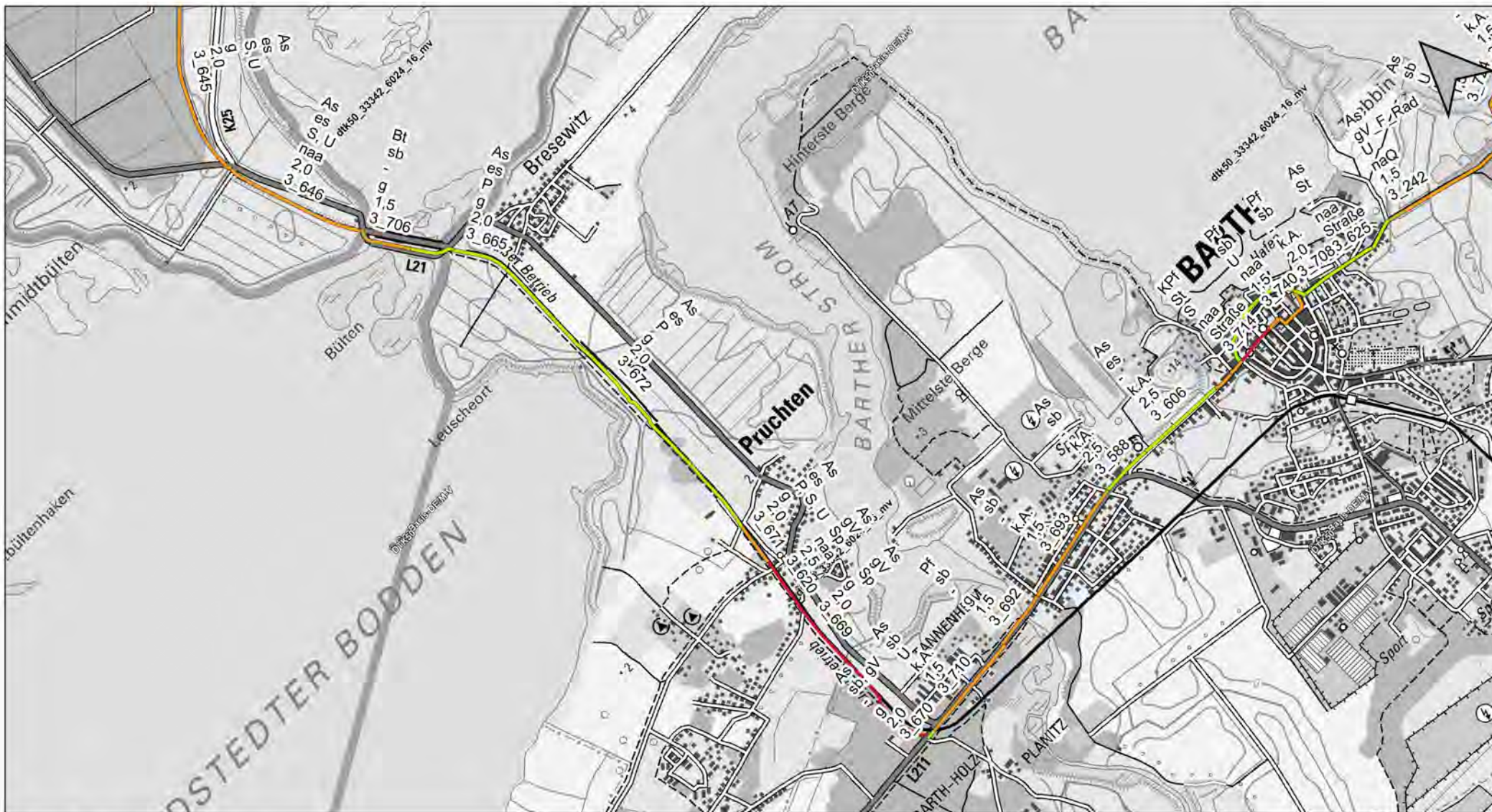
Zeichenerklärung

Radwege Zustand

- guter Abschnitt
- eher schlecht befahrbar
- schlechter Abschnitt
- gute Befahrbarkeit
- Grenze RPV Vorpommern

- WD Beschaffenheit der Oberfläche
- sb Status der Wegeführung
- P Einschränkungen
- g Wegweisung
- 1,5 Wegbreite
- 8_25 Abschnitt-ID

As	Asphalt	Sp	Weg versperrt	Wegweisung	
Bt	Betonoberfläche	P	Poller	g	gut
KPfl	Kopfsteinpflaster	Bw	Bewuchs, zugewachsen	naa	nicht ausreichende Anzahl
nb	naturbelassen	S	Schäden der Befestigung	naQ	nicht ausreichende Qualität
Pf	Pflasterung	eS	erhebliche Schäden	ifd	irreführend
Rs	Rasengittersteine	U	Unebenheiten	sb	straßenbegleitend
Sch	Schotter	kO	kein Oberbau	es	eigenständig
Bsb	Spurbahn	kQ	keine Querungshilfe	gV_F_Rad	geteilte Verkehrsführung
Bs	Spurplatten	uLr	ungenügender Lichtraum	gV_Pkw_Rad	Fuß-/Radweg bzw. Radweg/ Pkw Straße
WD	wassergebundene Decke	F	Fähre		
ub	unbefestigt	R	Relief Gefälle/ Steigung	St	



KonTour Wege VP
Ostseeküsten-Radweg (OKR)
1:25000

Zustand
Streckenabschnitt 1.6

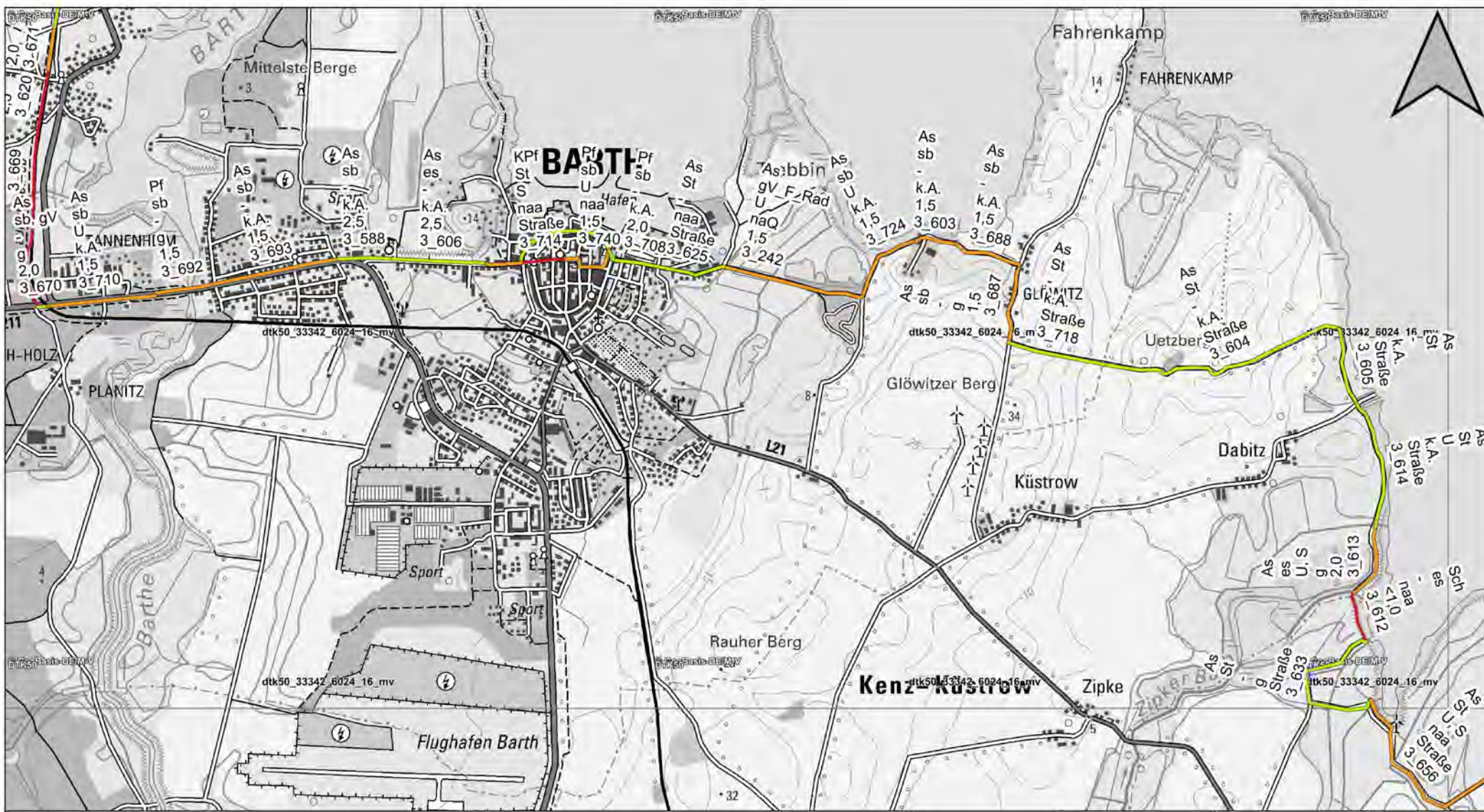
Zeichenerklärung

Radwege Zustand

- guter Abschnitt
- eher schlecht befahrbar
- schlechter Abschnitt
- gute Befahrbarkeit
- Grenze RPV Vorpommern

- WD Beschaffenheit der Oberfläche
- sb Status der Wegeführung
- P Einschränkungen
- g Wegweisung
- 1,5 Wegebreite
- 8_25 Abschnitt-ID

As	Asphalt	Sp	Weg versperrt	Wegweisung	
Bt	Betonoberfläche	P	Polter	g	gut
KPfl	Kopfsteinpflaster	Bw	Bewuchs, zugewachsen	naa	nicht ausreichende Anzahl
nb	naturbelassen	S	Schäden der Befestigung	naQ	nicht ausreichende Qualität
Pf	Pflasterung	eS	erhebliche Schäden	ifd	irreführend
Rs	Rasengittersteine	U	Unebenheiten	sb	straßenbegleitend
Sch	Schotter	kO	kein Oberbau	es	eigenständig
Bsb	Spurbahn	kQ	keine Querungshilfe	gv_F_Rad	geteilte Verkehrsführung
Bs	Spurplatten	uLr	ungenügender Lichtraum	gv_Pkw_Rad	Fuß-/Radweg bzw. Radweg/ Pkw Straße
WD	wassergebunde Decke	F	Fähre		
ub	unbefestigt	R	Relief Gefälle/ Steigung	St	



**KonTour Wege VP
Ostseeküsten-Radweg (OKR)
1:25000**

**Zustand
Streckenabschnitt 2.1**

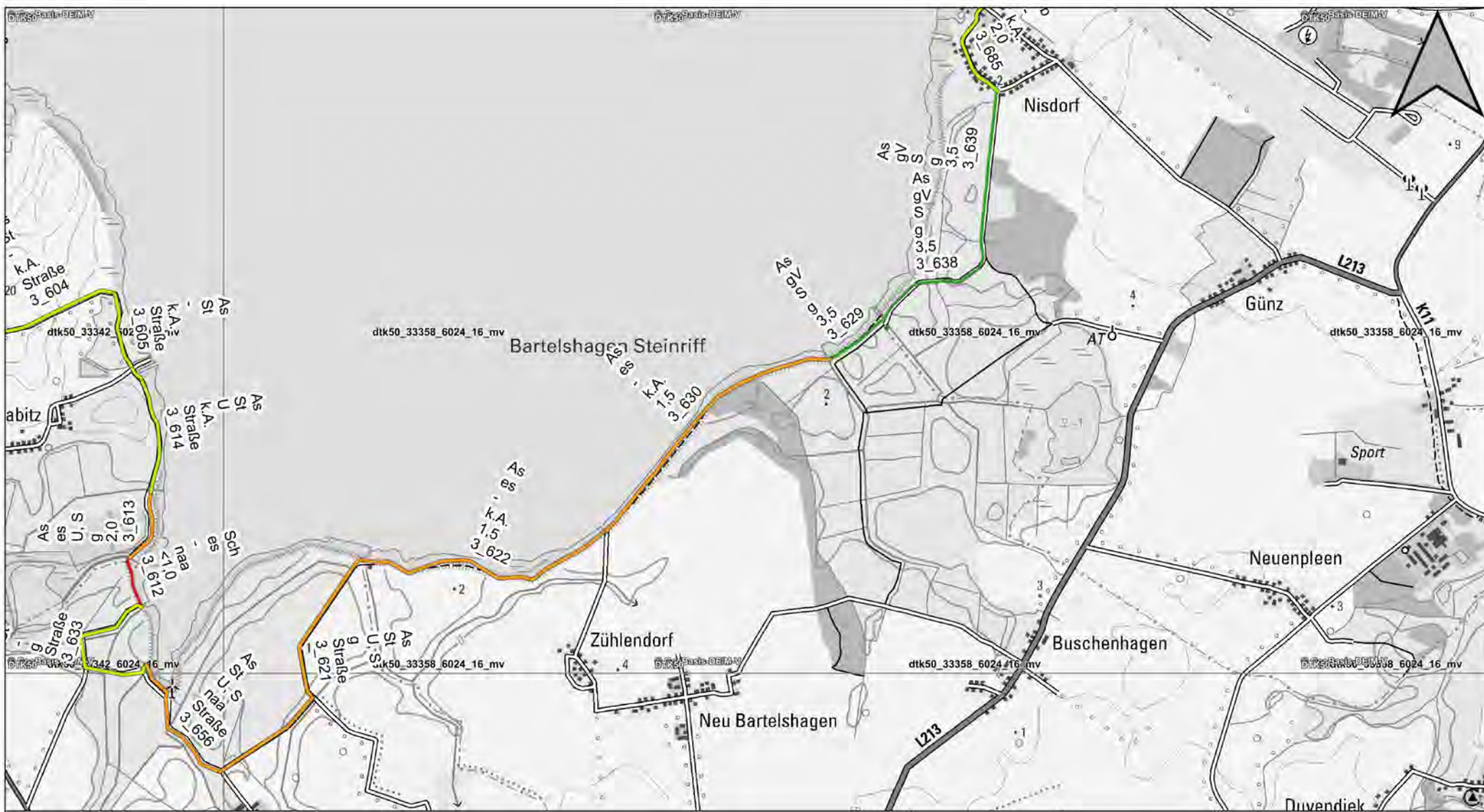
Zeichenerklärung

Radwege Zustand

- guter Abschnitt
- gute Befahrbarkeit
- eher schlecht befahrbar
- schlechter Abschnitt
- Grenze RPV Vorpommern

- WD Beschaffenheit der Oberfläche
- sb Status der Wegeführung
- P Einschränkungen
- g Wegweisung
- 1,5 Wegbreite
- 8_25 Abschnitt-ID

As	Asphalt	Sp	Weg versperrt	Wegweisung	
Bt	Betonoberfläche	P	Polter	g	gut
KPf	Kopfsteinpflaster	Bw	Bewuchs, zugewachsen	naa	nicht ausreichende Anzahl
nb	naturbelassen	S	Schäden der Befestigung	naQ	nicht ausreichende Qualität
Pf	Pflasterung	eS	erhebliche Schäden	ifd	irreführend
Rs	Rasengittersteine	U	Unebenheiten	sb	straßenbegleitend
Sch	Schotter	kO	kein Oberbau	es	eigenständig
Bsb	Spurbahn	kQ	keine Querungshilfe	gv_F_Rad	geteilte Verkehrsführung
Bs	Spurplatten	uLr	ungenügender Lichtraum	gv_Pkw_Rad	Fuß-/Radweg bzw. Radweg/ Pkw Straße
WD	wassergebundene Decke	F	Fähre		
ub	unbefestigt	R	Relief Gefälle/ Steigung	St	



KonTour Wege VP
Ostseeküsten-Radweg (OKR)
1:25000

Zustand
Streckenabschnitt 2.2

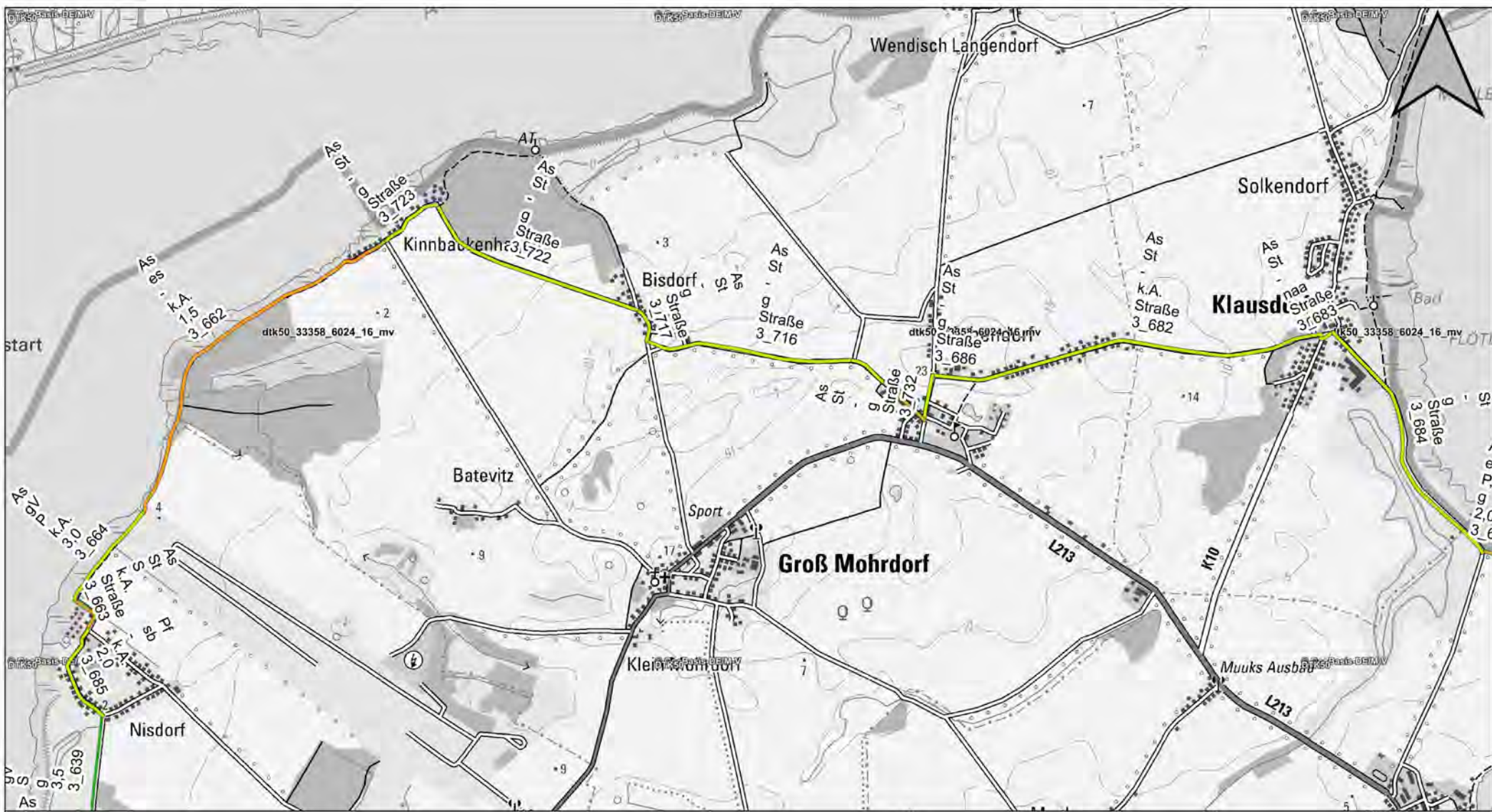
Zeichenerklärung

Radwege Zustand

- guter Abschnitt
- eher schlecht befahrbar
- schlechter Abschnitt
- gute Befahrbarkeit
- Grenze RPV Vorpommern

- WD Beschaffenheit der Oberfläche
- sb Status der Wegeführung
- P Einschränkungen
- g Wegweisung
- 1,5 Wegebreite
- 8_25 Abschnitt-ID

As	Asphalt	Sp	Weg versperrt	Wegweisung	
Bt	Betonoberfläche	P	Poller	g	gut
KPf	Kopfsteinpflaster	Bw	Bewuchs, zugewachsen	naa	nicht ausreichende Anzahl
nb	naturbelassen	S	Schäden der Befestigung	naQ	nicht ausreichende Qualität
Pf	Pflasterung	eS	erhebliche Schäden	ifd	irreführend
Rs	Rasengittersteine	U	Unebenheiten	sb	straßenbegleitend
Sch	Schotter	kO	kein Oberbau	es	eigenständig
Bsb	Spurbahn	kQ	keine Querungshilfe	gV_F_Rad	geteilte Verkehrsführung
Bs	Spurplatten	uLr	ungenügender Lichtraum	gV_Pkw_Rad	Fuß-/Radweg bzw.
WD	wassergebundene Decke	F	Fähre		Radweg/ Pkw
ub	unbefestigt	R	Relief Gefälle/ Steigung	St	Straße



KonTour Wege VP
Ostseeküsten-Radweg (OKR)
1:25000

Zustand
Streckenabschnitt 2.3

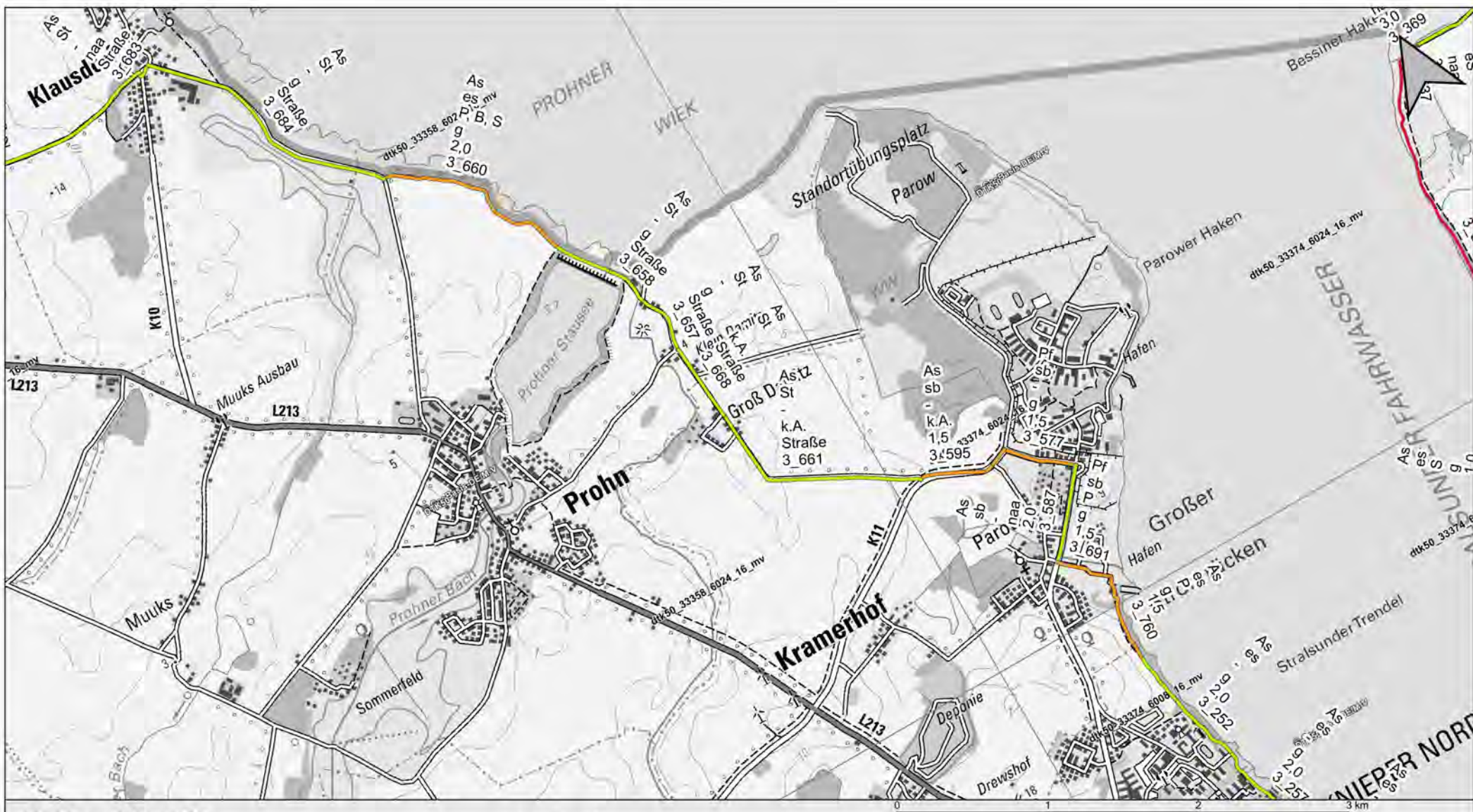
Zeichenerklärung

Radwege Zustand

- guter Abschnitt
- eher schlecht befahrbar
- schlechter Abschnitt
- gute Befahrbarkeit
- Grenze RPV Vorpommern

- WD Beschaffenheit der Oberfläche
- sb Status der Wegeführung
- P Einschränkungen
- g Wegweisung
- 1,5 Wegebreite
- 8_25 Abschnitt-ID

As	Asphalt	Sp	Weg versperrt	Wegweisung	
Bt	Betonoberfläche	P	Polter	g	gut
KPf	Kopfsteinpflaster	Bw	Bewuchs, zugewachsen	naa	nicht ausreichende Anzahl
nb	naturbelassen	S	Schäden der Befestigung	naQ	nicht ausreichende Qualität
Pf	Pflasterung	eS	erhebliche Schäden	ifd	irreführend
Rs	Rasengittersteine	U	Unebenheiten	sb	straßenbegleitend
Sch	Schotter	kO	kein Oberbau	es	eigenständig
Bsb	Spurbahn	kQ	keine Querungshilfe	gV_F_Rad	geteilte Verkehrsführung
Bs	Spurplatten	uLR	ungenügender Lichtraum	gV_Pkw_Rad	Fuß-/Radweg bzw.
WD	wassergebunde Decke	F	Fähre		Radweg/ Pkw
ub	unbefestigt	R	Relief Gefälle/ Steigung	St	Straße



**KonTour Wege VP
Ostseeküsten-Radweg (OKR)
1:25000**

**Zustand
Streckenabschnitt 2.4**

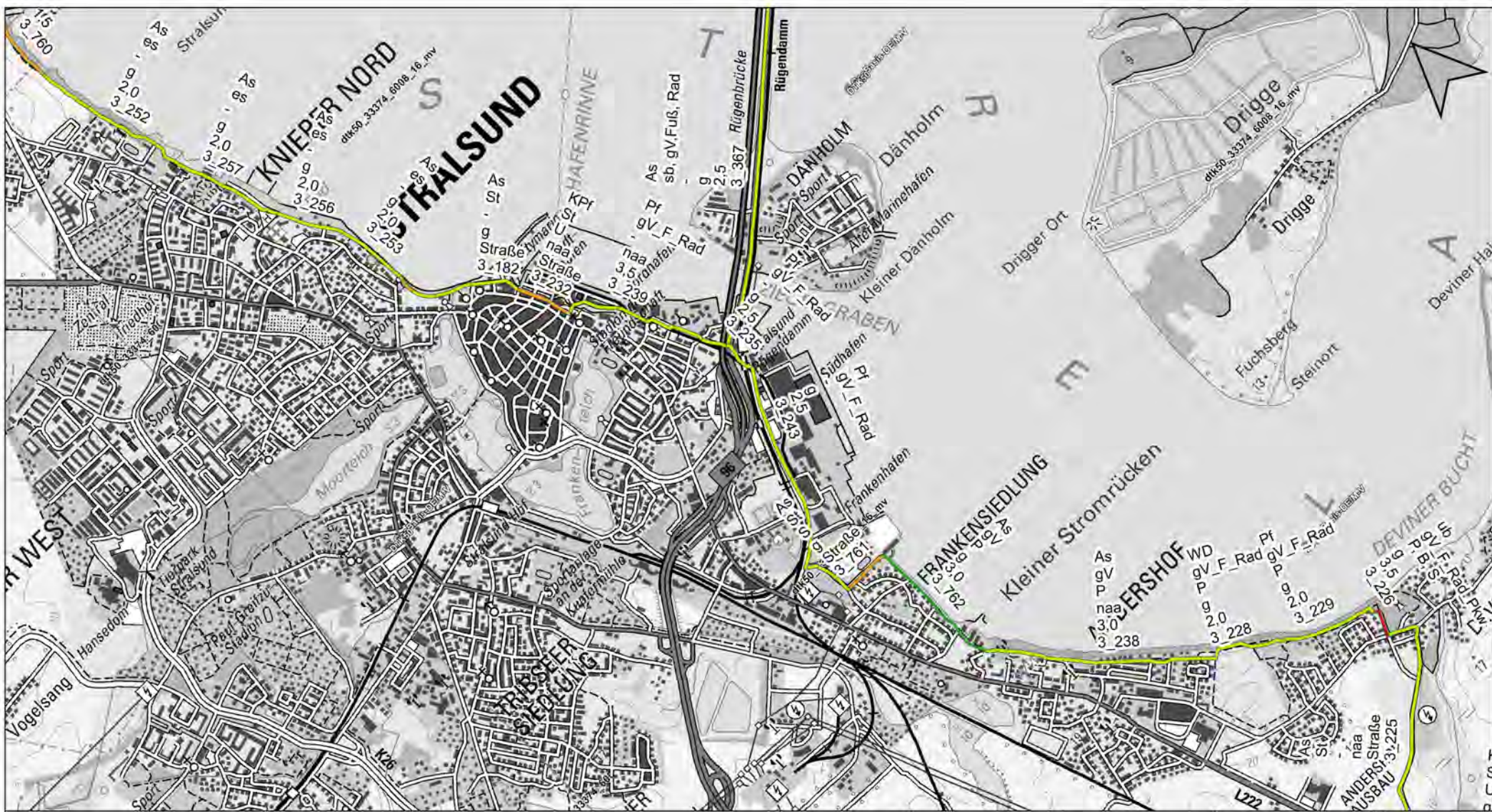
Zeichenerklärung

Radwege Zustand

- guter Abschnitt
- eher schlecht befahrbar
- schlechter Abschnitt
- gute Befahrbarkeit
- Grenze RPV Vorpommern

- WD Beschaffenheit der Oberfläche
- sb Status der Wegeführung
- P Einschränkungen
- g Wegweisung
- 1,5 Wegbreite
- 8_25 Abschnitt-ID

As	Asphalt	Sp	Weg versperrt	Wegweisung	
Bt	Betonoberfläche	P	Polter	g	gut
KPf	Kopfsteinpflaster	Bw	Bewuchs, zugewachsen	naa	nicht ausreichende Anzahl
nb	naturbelassen	S	Schäden der Befestigung	naQ	nicht ausreichende Qualität
Pf	Pflasterung	eS	erhebliche Schäden	ifd	irreführend
Rs	Rasengittersteine	U	Unebenheiten	sb	straßenbegleitend
Sch	Schotter	kO	kein Oberbau	es	eigenständig
Bsb	Spurbahn	kQ	keine Querungshilfe	gV_F_Rad	geteilte Verkehrsführung
Bs	Spurplatten	uLr	ungenügender Lichtraum	gV_Pkw_Rad	Fuß-/Radweg bzw. Radweg/ Pkw Straße
WD	wassergebundene Decke	F	Fähre		
ub	unbefestigt	R	Relief Gefälle/ Steigung	St	



**KonTour Wege VP
Ostseeküsten-Radweg (OKR)
1:25000**

**Zustand
Streckenabschnitt 2.5**

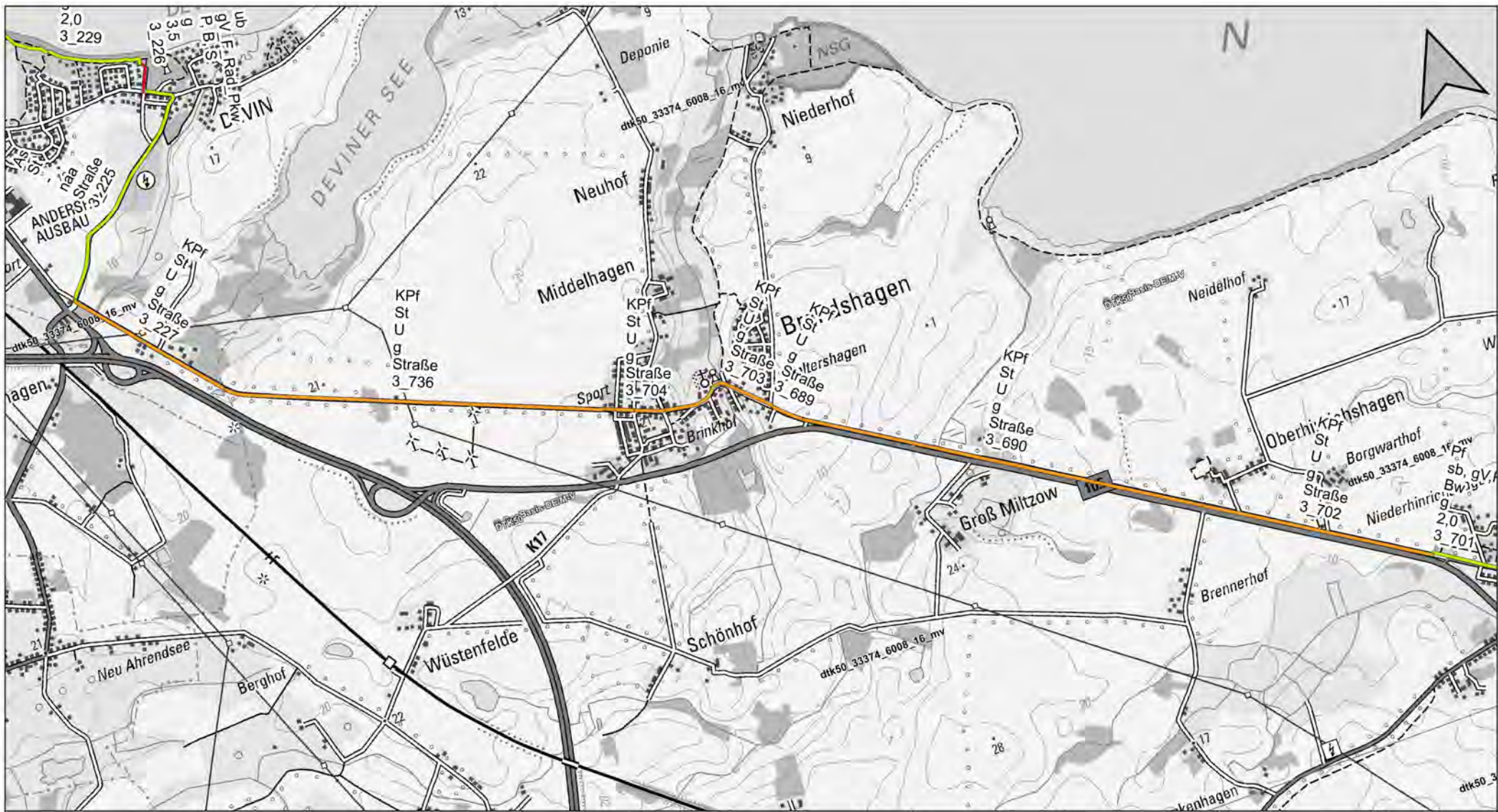
Zeichenerklärung

Radwege Zustand

- guter Abschnitt
- eher schlecht befahrbar
- schlechter Abschnitt
- gute Befahrbarkeit
- Grenze RPV Vorpommern

- WD Beschaffenheit der Oberfläche
- sb Status der Wegeführung
- P Einschränkungen
- g Wegweisung
- 1,5 Wegebreite
- 8_25 Abschnitt-ID

As	Asphalt	Sp	Weg versperrt	Wegweisung	
Bt	Betonoberfläche	P	Poller	g	gut
KPf	Kopfsteinpflaster	Bw	Bewuchs, zugewachsen	naa	nicht ausreichende Anzahl
nb	naturbelassen	S	Schäden der Befestigung	naQ	nicht ausreichende Qualität
Pf	Pflasterung	eS	erhebliche Schäden	iffd	irreführend
Rs	Rasengittersteine	U	Unebenheiten	sb	straßenbegleitend
Sch	Schotter	kO	kein Oberbau	es	eigenständig
Bsb	Spurbahn	kQ	keine Querungshilfe	gV_F_Rad	geteilte Verkehrsführung
Bs	Spurplatten	uLr	ungenügender Lichtraum	gV_Pkw_Rad	Fuß-/Radweg bzw. Radweg/ Pkw Straße
WD	wassergebundene Decke	F	Fähre		
ub	unbefestigt	R	Relief Gefälle/ Steigung	St	



**KonTour Wege VP
Ostseeküsten-Radweg (OKR)
1:25000**

**Zustand
Streckenabschnitt 2.6**

Zeichenerklärung

Radwege Zustand

- guter Abschnitt
- eher schlecht befahrbar
- schlechter Abschnitt
- gute Befahrbarkeit
- Grenze RPV Vorpommern

- WD Beschaffenheit der Oberfläche
- sb Status der Wegeführung
- P Einschränkungen
- g Wegweisung
- 1,5 Wegebreite
- 8_25 Abschnitt-ID

As	Asphalt	Sp	Weg versperrt	Wegweisung	
Bt	Betonoberfläche	P	Poller	g	gut
KPfl	Kopfsteinpflaster	Bw	Bewuchs, zugewachsen	naa	nicht ausreichende Anzahl
nb	naturbelassen	S	Schäden der Befestigung	naQ	nicht ausreichende Qualität
Pf	Pflasterung	eS	erhebliche Schäden	ifd	irreführend
Rs	Rasengittersteine	U	Unebenheiten	sb	straßenbegleitend
Sch	Schotter	kO	kein Oberbau	es	eigenständig
Bsb	Spurbahn	kQ	keine Querungshilfe	gV_F_Rad	geteilte Verkehrsführung
Bs	Spurplatten	uLr	ungenügender Lichtraum	gV_Pkw_Rad	Fuß-/Radweg bzw.
WD	wassergebundene Decke	F	Fähre		Radweg/ Pkw
ub	unbefestigt	R	Relief Gefälle/ Steigung	St	Straße



**KonTour Wege VP
Ostseeküsten-Radweg (OKR)
1:25000**

**Zustand
Streckenabschnitt 2.7**

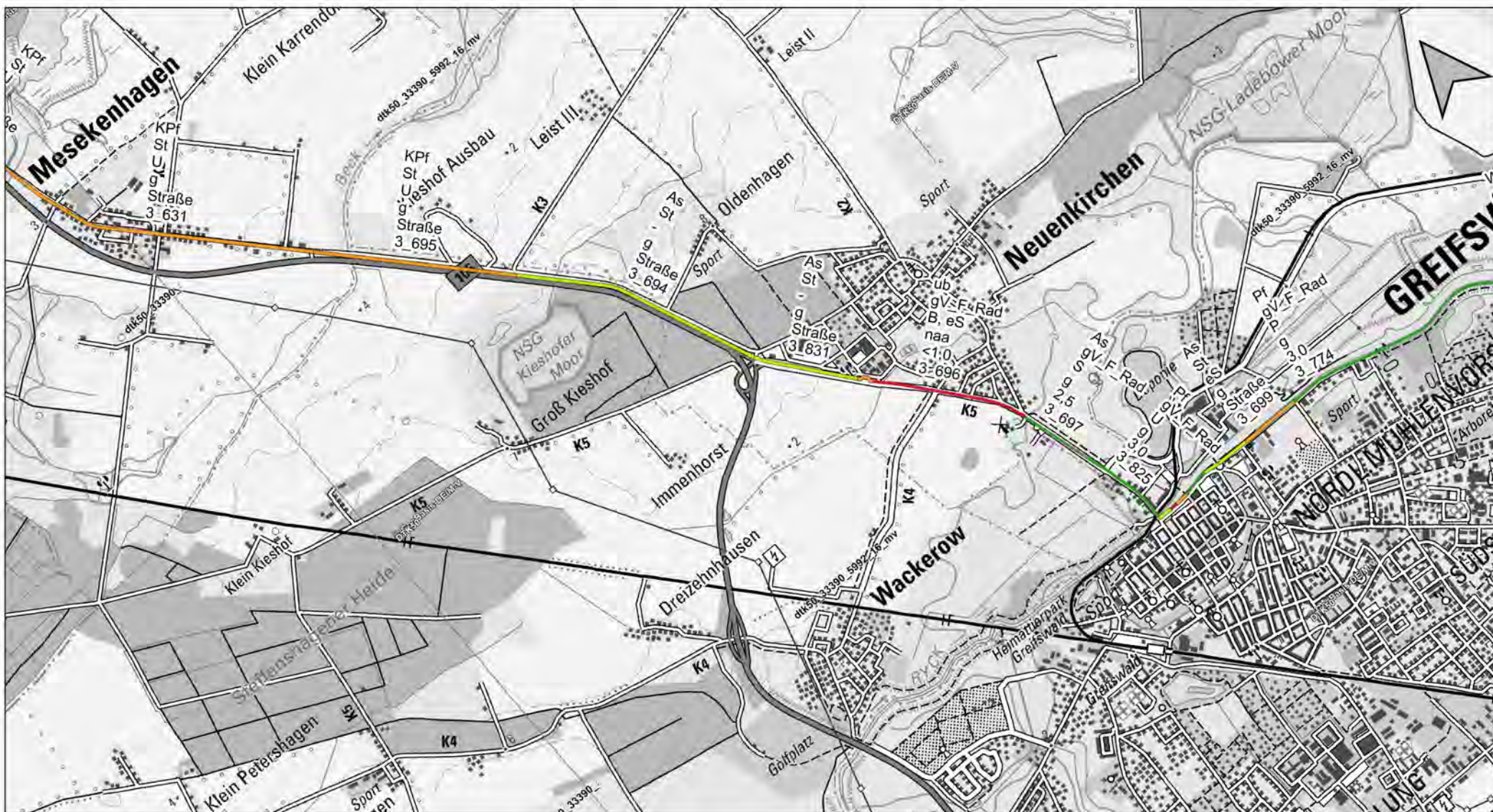
Zeichenerklärung

Radwege Zustand

- guter Abschnitt
- eher schlecht befahrbar
- schlechter Abschnitt
- gute Befahrbarkeit
- Grenze RPV Vorpommern

- WD Beschaffenheit der Oberfläche
- sb Status der Wegeführung
- P Einschränkungen
- g Wegweisung
- 1,5 Wegebreite
- 8_25 Abschnitt-ID

As	Asphalt	Sp	Weg versperrt	Wegweisung	
Bt	Betonoberfläche	P	Poller	g	gut
KPfl	Kopfsteinpflaster	Bw	Bewuchs, zugewachsen	naa	nicht ausreichende Anzahl
nb	naturbelassen	S	Schäden der Befestigung	naQ	nicht ausreichende Qualität
Pf	Pflasterung	eS	erhebliche Schäden	ifd	irreführend
Rs	Rasengittersteine	U	Unebenheiten	sb	straßenbegleitend
Sch	Schotter	kO	kein Oberbau	es	eigenständig
Bsb	Spurbahn	kQ	keine Querungshilfe	gV_F_Rad	geteilte Verkehrsführung
Bs	Spurplatten	uLr	ungenügender Lichtraum	gV_Pkw_Rad	Fuß-/Radweg bzw.
WD	wassergebundene Decke	F	Fähre		Radweg/ Pkw
ub	unbefestigt	R	Relief Gefälle/ Steigung	St	Straße



KonTour Wege VP
Ostseeküsten-Radweg (OKR)
1:25000

Zustand
Streckenabschnitt 2.8

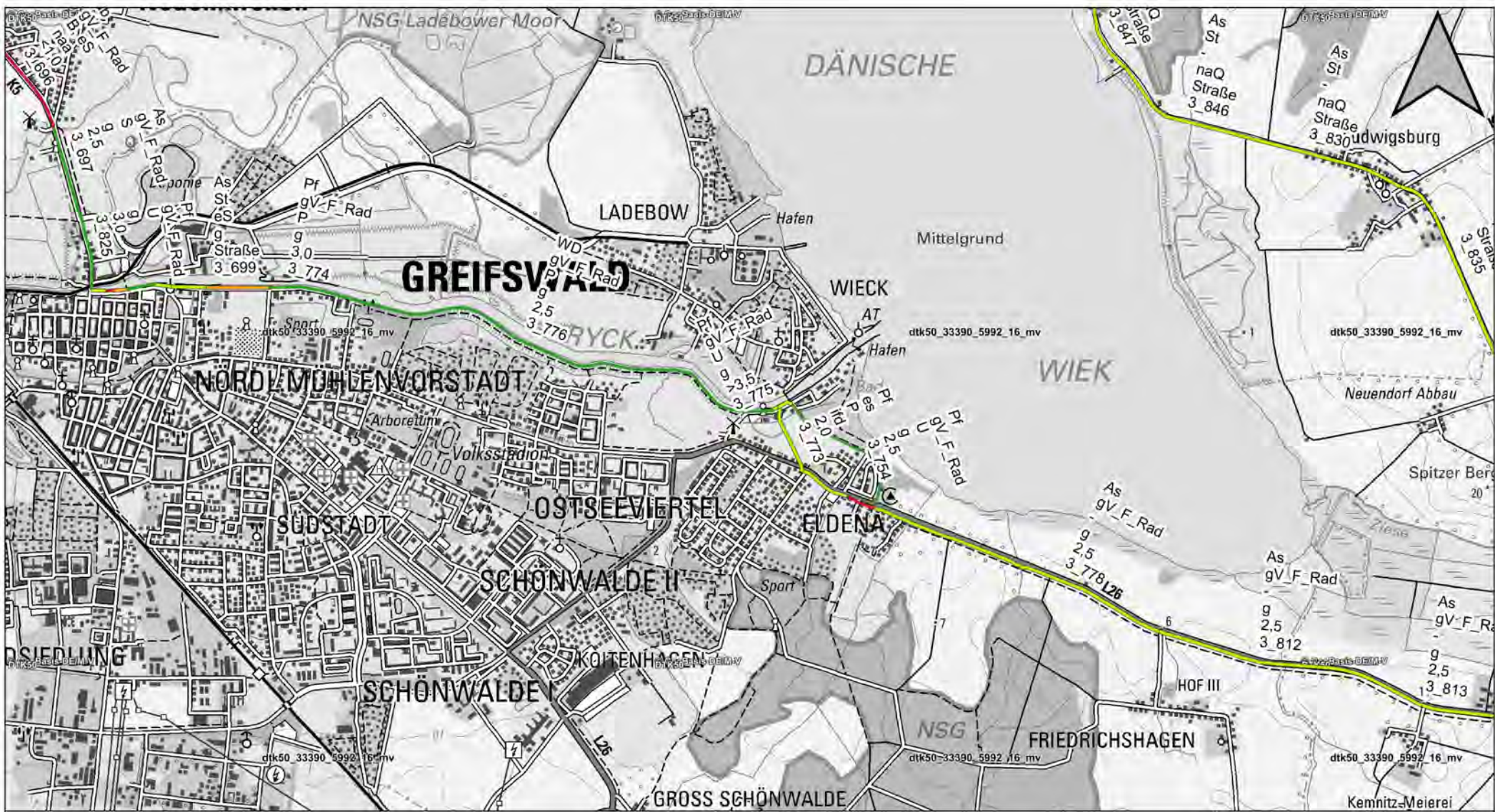
Zeichenerklärung

Radwege Zustand

- guter Abschnitt
- eher schlecht befahrbar
- schlechter Abschnitt
- gute Befahrbarkeit
- Grenze RPV Vorpommern

WD	Beschaffenheit der Oberfläche
sb	Status der Wegeführung
P	Einschränkungen
g	Wegeweisung
1,5	Wegebreite
8_25	Abschnitt-ID

As	Asphalt	Sp	Weg versperrt	g	gut
Bt	Betonoberfläche	P	Polter	naa	nicht ausreichende Anzahl
KPfl	Kopfsteinpflaster	Bw	Bewuchs, zugewachsen	naQ	nicht ausreichende Qualität
nb	naturbelassen	S	Schäden der Befestigung	ifd	irreführend
Pf	Pflasterung	eS	erhebliche Schäden	sb	straßenbegleitend
Rs	Rasengittersteine	U	Unebenheiten	es	eigenständig
Sch	Schotter	kO	kein Oberbau	gV_F_Rad	geteilte Verkehrsführung
Bsb	Spurbahn	kQ	keine Querungshilfe	gV_Pkw_Rad	Fuß-/Radweg bzw. Radweg/ Pkw Straße
Bs	Spurplatten	uLr	ungenügender Lichtraum		
WD	wassergebunde Decke	F	Fähre		
ub	unbefestigt	R	Relief Gefälle/ Steigung	St	



KonTour Wege VP
Ostseeküsten-Radweg (OKR)
1:25000

Zustand
Streckenabschnitt 3.1

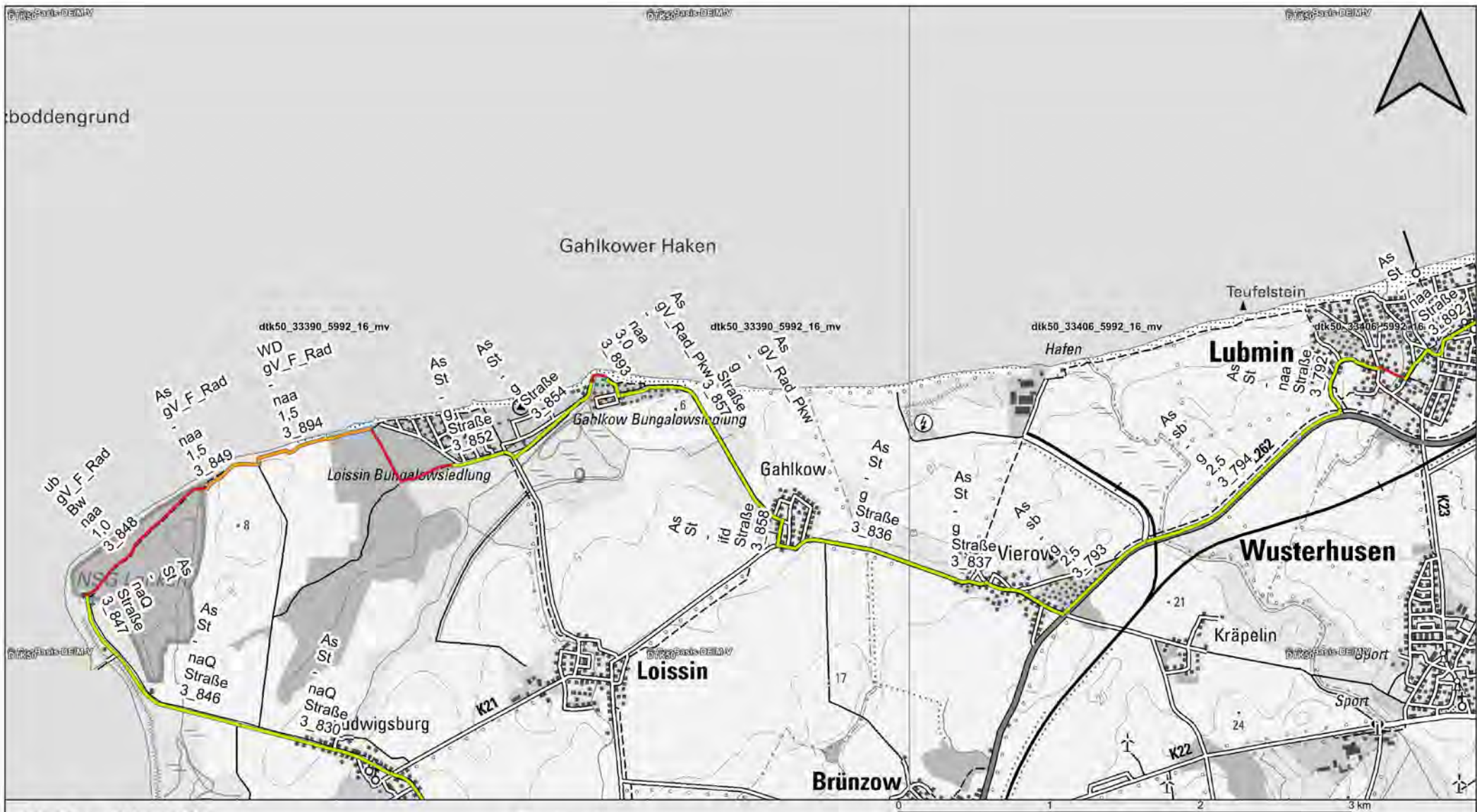
Zeichenerklärung

Radwege Zustand

- guter Abschnitt
- eher schlecht befahrbar
- schlechter Abschnitt
- gute Befahrbarkeit
- Grenze RPV Vorpommern

- WD Beschaffenheit der Oberfläche
- sb Status der Wegeführung
- P Einschränkungen
- g Wegweisung
- 1,5 Wegebreite
- 8_25 Abschnitt-ID

As	Asphalt	Sp	Weg versperrt	Wegweisung	
Bt	Betonoberfläche	P	Polter	g	gut
KPf	Kopfsteinpflaster	Bw	Bewuchs, zugewachsen	naa	nicht ausreichende Anzahl
nb	naturbelassen	S	Schäden der Befestigung	naQ	nicht ausreichende Qualität
Pf	Pflasterung	eS	erhebliche Schäden	iffd	irreführend
Rs	Rasengittersteine	U	Unebenheiten	sb	straßenbegleitend
Sch	Schotter	kO	kein Oberbau	es	eigenständig
Bsb	Spurbahn	kQ	keine Querungshilfe	gV_F_Rad	geteilte Verkehrsführung
Bs	Spurplatten	uLr	ungenügender Lichtraum	gV_Pkw_Rad	Fuß-/Radweg bzw. Radweg/ Pkw Straße
WD	wassergebunde Decke	F	Fähre		
ub	unbefestigt	R	Relief Gefälle/ Steigung	St	



**KonTour Wege VP
Ostseeküsten-Radweg (OKR)
1:25000**

**Zustand
Streckenabschnitt 3.3**

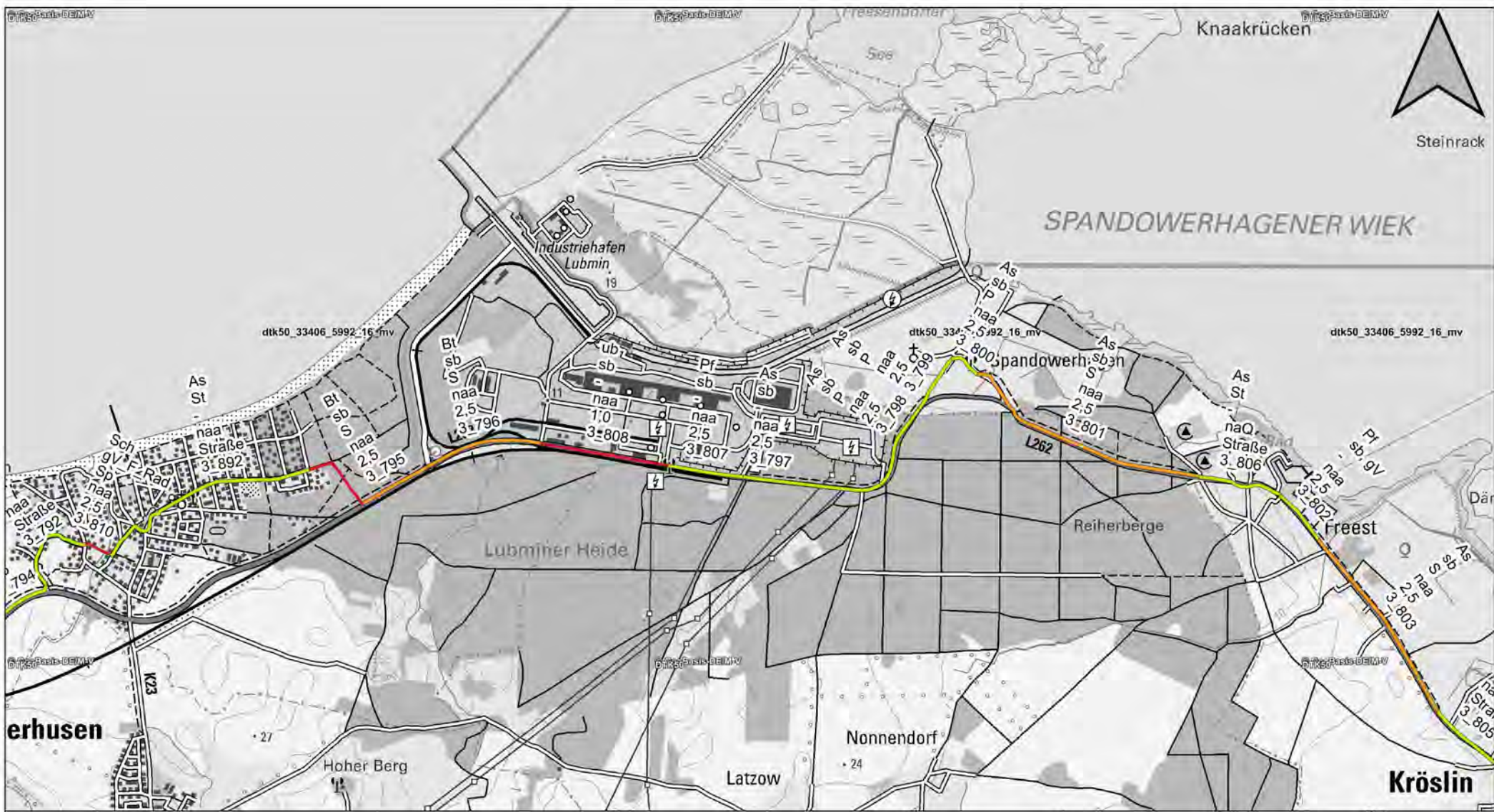
Zeichenerklärung

Radwege Zustand

- guter Abschnitt
- schlechter Abschnitt
- gute Befahrbarkeit
- eher schlecht befahrbar
- Grenze RPV Vorpommern

- WD Beschaffenheit der Oberfläche
- sb Status der Wegeführung
- P Einschränkungen
- g Wegweisung
- 1,5 Wegebreite
- 8_25 Abschnitt-ID

As	Asphalt	Sp	Weg versperrt	Wegweisung	
Bt	Betonoberfläche	P	Polter	g	gut
KPf	Kopfsteinpflaster	Bw	Bewuchs, zugewachsen	naa	nicht ausreichende Anzahl
nb	naturbelassen	S	Schäden der Befestigung	naQ	nicht ausreichende Qualität
Pf	Pflasterung	eS	erhebliche Schäden	ifd	irreführend
Rs	Rasengittersteine	U	Unebenheiten	sb	straßenbegleitend
Sch	Schotter	kO	kein Oberbau	es	eigenständig
Bsb	Spurbahn	kQ	keine Querungshilfe	gV_F_Rad	geteilte Verkehrsführung
Bs	Spurplatten	uLr	ungenügender Lichtraum	gV_Pkw_Rad	Fuß-/Radweg bzw. Radweg/ Pkw Straße
WD	wassergebundene Decke	F	Fähre		
ub	unbefestigt	R	Relief Gefälle/ Steigung	St	



**KonTour Wege VP
Ostseeküsten-Radweg (OKR)
1:25000**

**Zustand
Streckenabschnitt 3.4**

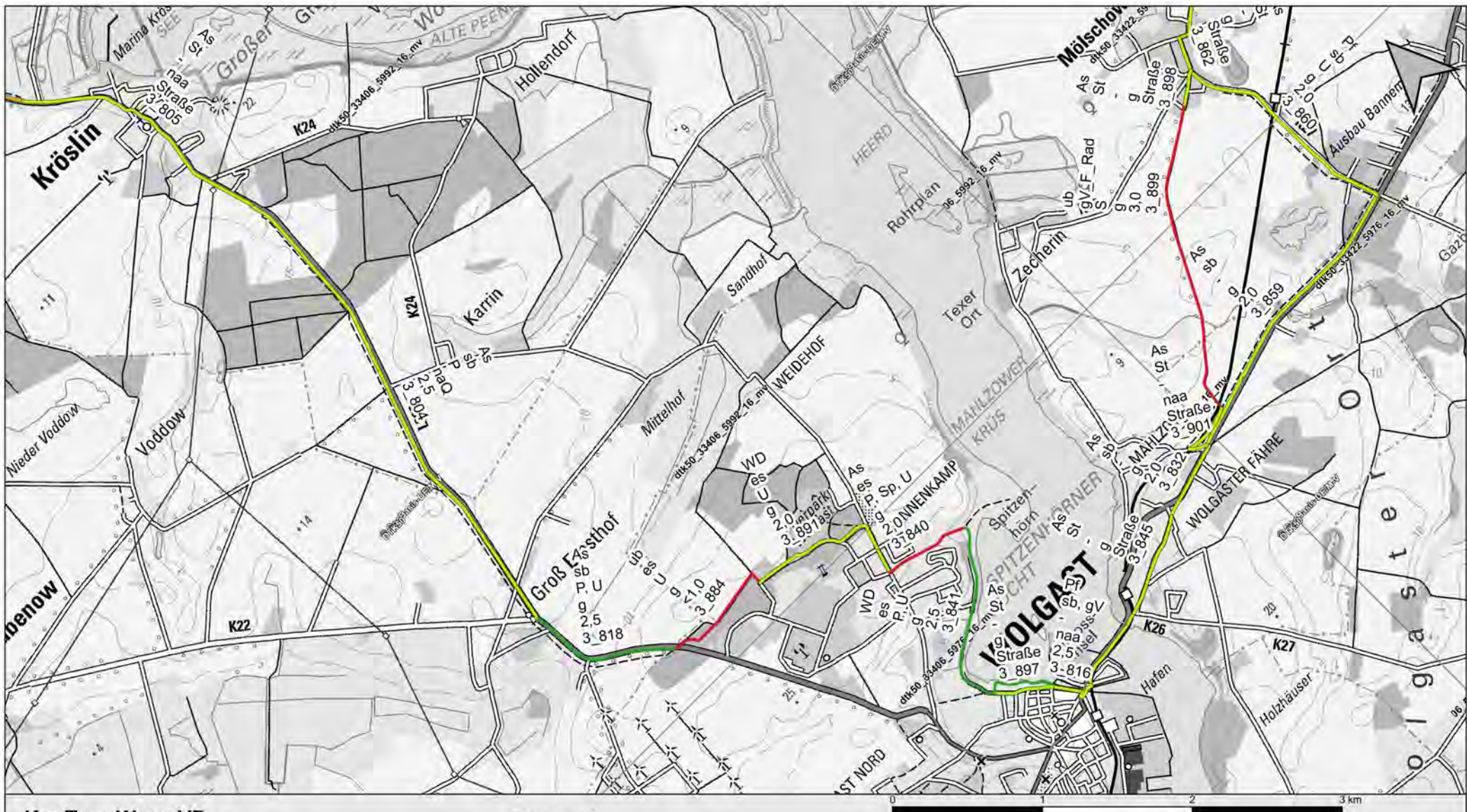
Zeichenerklärung

Radwege Zustand

- guter Abschnitt
- eher schlecht befahrbar
- schlechter Abschnitt
- Grenze RPV Vorpommern

- WD Beschaffenheit der Oberfläche
- sb Status der Wegeführung
- P Einschränkungen
- g Wegweisung
- 1,5 Wegebreite
- 8_25 Abschnitt-ID

As	Asphalt	Sp	Weg versperrt	Wegweisung	
Bt	Betonoberfläche	P	Polter	g	gut
KPf	Kopfsteinpflaster	Bw	Bewuchs, zugewachsen	naa	nicht ausreichende Anzahl
nb	naturbelassen	S	Schäden der Befestigung	naQ	nicht ausreichende Qualität
Pf	Pflasterung	eS	erhebliche Schäden	ifd	irreführend
Rs	Rasengittersteine	U	Unebenheiten	sb	straßenbegleitend
Sch	Schotter	kO	kein Oberbau	es	eigenständig
Bsb	Spurbahn	kQ	keine Querungshilfe	gV_F_Rad	geteilte Verkehrsführung
Bs	Spurplatten	uLr	ungenügender Lichtraum	gV_Pkw_Rad	Fuß-/Radweg bzw. Radweg/ Pkw Straße
WD	wassergebunde Decke	F	Fähre		
ub	unbefestigt	R	Relief Gefälle/ Steigung	St	



KonTour Wege VP
Ostseeküsten-Radweg (OKR)
1:25000

Zustand
Streckenabschnitt 3.5

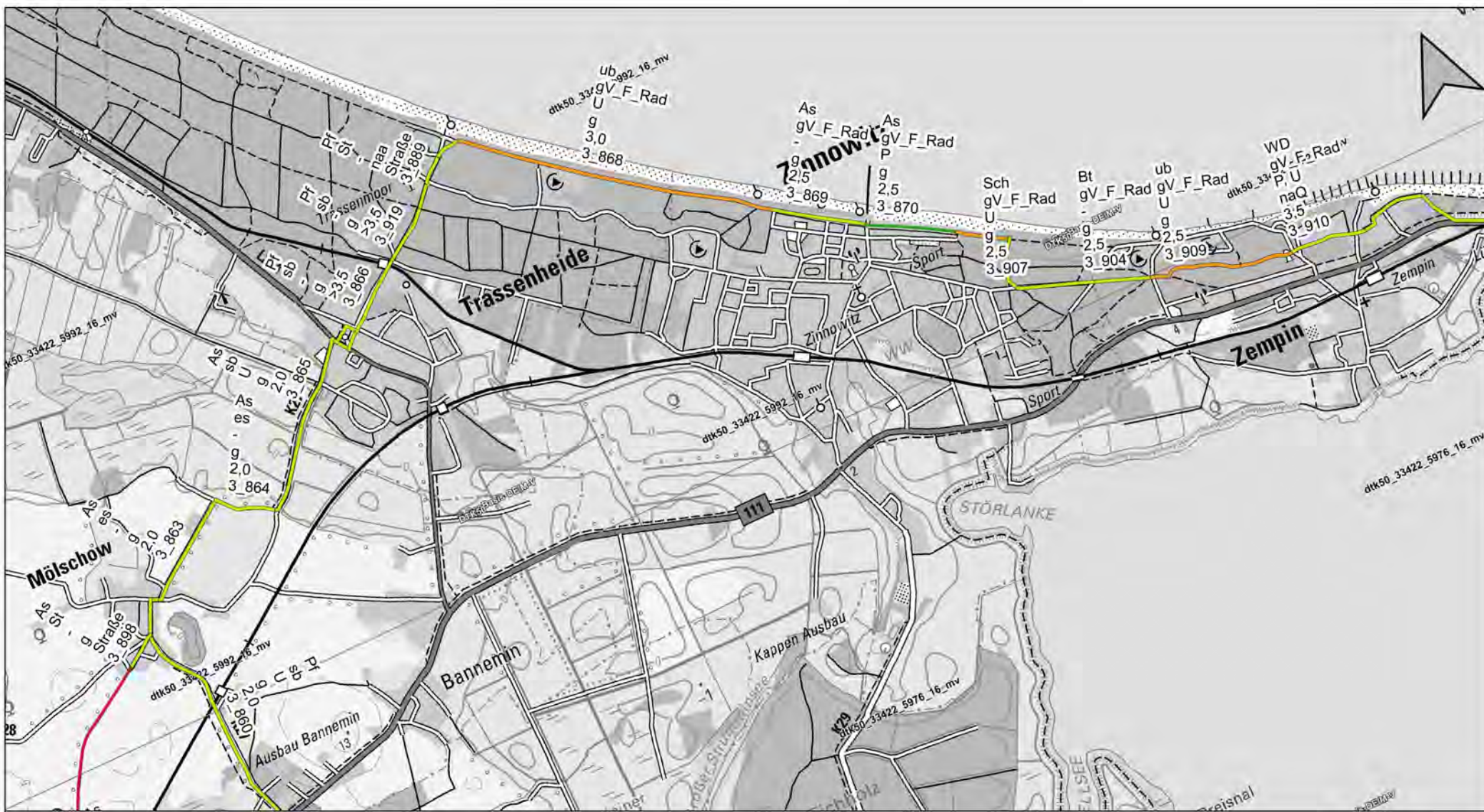
Zeichenerklärung

Radwege Zustand

- guter Abschnitt
- eher schlecht befahrbar
- schlechter Abschnitt
- gute Befahrbarkeit
- Grenze RPV Vorpommern

- WD Beschaffenheit der Oberfläche
- sb Status der Wegeführung
- P Einschränkungen
- g Wegweisung
- 1,5 Wegebreite
- 8_25 Abschnitt-ID

As	Asphalt	Sp	Weg versperrt	Wegweisung	
Bt	Betonoberfläche	P	Polter	g	gut
KPf	Kopfsteinpflaster	Bw	Bewuchs, zugewachsen	naa	nicht ausreichende Anzahl
nb	naturbelassen	S	Schäden der Befestigung	naQ	nicht ausreichende Qualität
Pf	Pflasterung	eS	erhebliche Schäden	ifd	irreführend
Rs	Rasengittersteine	U	Unebenheiten	sb	straßenbegleitend
Sch	Schotter	kO	kein Oberbau	es	eigenständig
Bsb	Spurbahn	kQ	keine Querungshilfe	gV_F_Rad	geteilte Verkehrsführung
Bs	Spurplatten	uLr	ungenügender Lichtraum	gV_Pkw_Rad	Fuß-/Radweg bzw. Radweg/ Pkw Straße
WD	wassergebundene Decke	F	Fähre		
ub	unbefestigt	R	Relief Gefälle/ Steigung	St	



KonTour Wege VP
Ostseeküsten-Radweg (OKR)
1:25000

Zustand
Streckenabschnitt 3.6

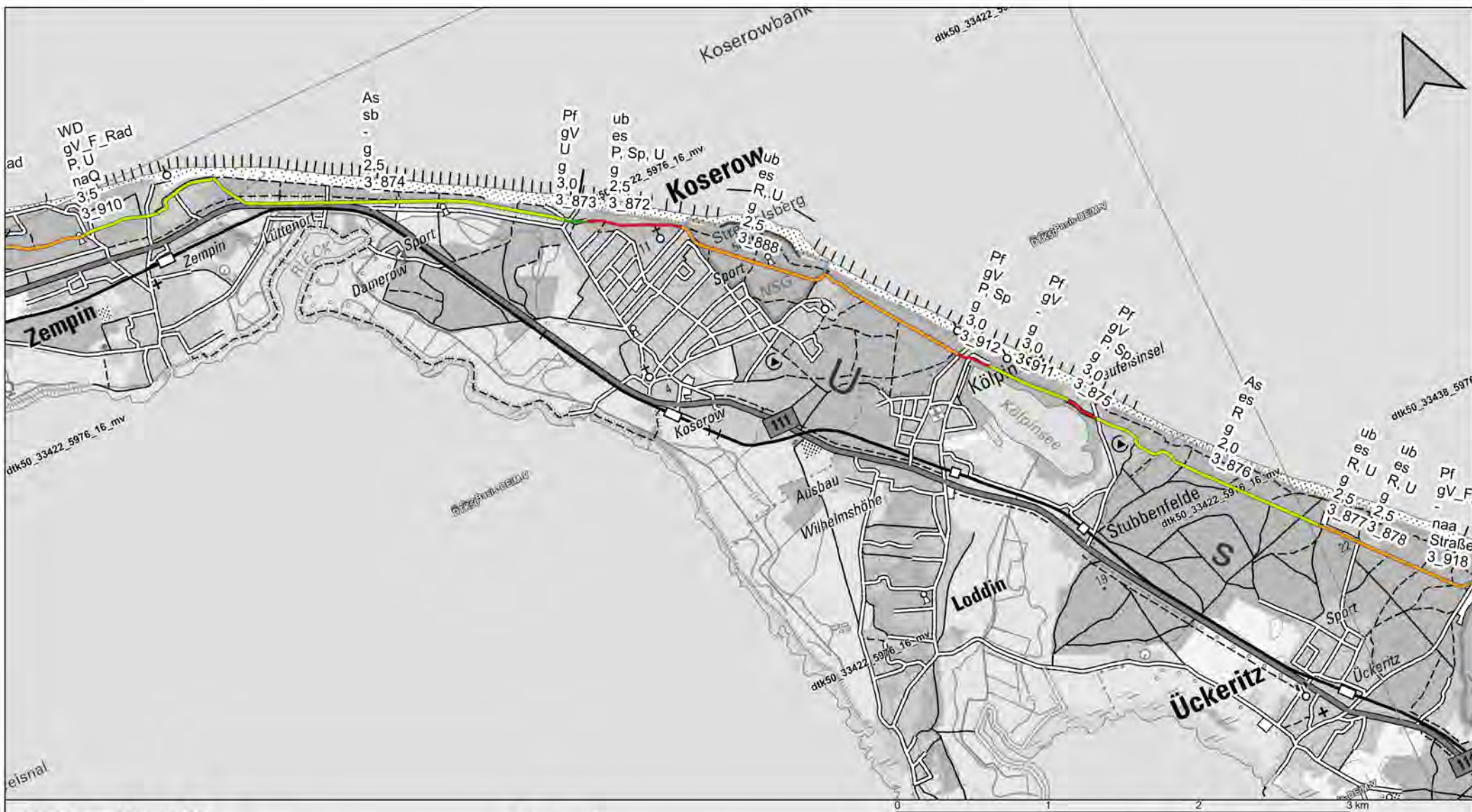
Zeichenerklärung

Radwege Zustand

- guter Abschnitt
- schlechter Abschnitt
- gute Befahrbarkeit
- Grenze RPV Vorpommern
- eher schlecht befahrbar

- WD Beschaffenheit der Oberfläche
- sb Status der Wegeführung
- P Einschränkungen
- g Wegweisung
- 1,5 Wegebreite
- 8_25 Abschnitt-ID

As	Asphalt	Sp	Weg versperrt	Wegweisung	
Bt	Betonoberfläche	P	Polter	g	gut
KPf	Kopfsteinpflaster	Bw	Bewuchs, zugewachsen	naa	nicht ausreichende Anzahl
nb	naturbelassen	S	Schäden der Befestigung	naQ	nicht ausreichende Qualität
Pf	Pflasterung	eS	erhebliche Schäden	ifd	irreführend
Rs	Rasengittersteine	U	Unebenheiten	sb	straßenbegleitend
Sch	Schotter	kO	kein Oberbau	es	eigenständig
Bsb	Spurbahn	kQ	keine Querungshilfe	gV_F_Rad	geteilte Verkehrsführung
Bs	Spurplatten	uLr	ungenügender Lichtraum	gV_Pkw_Rad	Fuß-/Radweg bzw. Radweg/ Pkw Straße
WD	wassergebundene Decke	F	Fähre		
ub	unbefestigt	R	Relief Gefälle/ Steigung	St	



**KonTour Wege VP
Ostseeküsten-Radweg (OKR)
1:25000**

**Zustand
Streckenabschnitt 3.7**

Zeichenerklärung

Radwege Zustand

- guter Abschnitt
- gute Befahrbarkeit
- eher schlecht befahrbar
- schlechter Abschnitt
- Grenze RPV Vorpommern

WD	Beschaffenheit der Oberfläche
sb	Status der Wegeführung
P	Einschränkungen
g	Wegweisung
1,5	Wegebreite
8_25	Abschnitt-ID

As	Asphalt	Sp	Weg versperrt	Wegweisung	
Bt	Betonoberfläche	P	Polter	g	gut
KPf	Kopfsteinpflaster	Bw	Bewuchs, zugewachsen	naa	nicht ausreichende Anzahl
nb	naturbelassen	S	Schäden der Befestigung	naQ	nicht ausreichende Qualität
Pf	Pflasterung	eS	erhebliche Schäden	ifd	irreführend
Rs	Rasengittersteine	U	Unebenheiten	sb	straßenbegleitend
Sch	Schotter	kO	kein Oberbau	es	eigenständig
Bsb	Spurbahn	kQ	keine Querungshilfe	gV_F_Rad	geteilte Verkehrsführung
Bs	Spurplatten	uLR	ungenügender Lichtraum	gV_Pkw_Rad	Fuß-/Radweg bzw. Radweg/ Pkw Straße
WD	wassergebundene Decke	F	Fähre		
ub	unbefestigt	R	Relief Gefälle/ Steigung	St	

Gaßmann, IPO Freiraum und Umwelt GmbH; Eigene Darstellung; Geometrien: Landkreise Vorpommern-Greifswald, Vorpommern-Rügen, Tourismusverband Mecklenburg-Vorpommern, outdooractive.com, Eigene Darstellung; Zustandskategorien: Eigene Erhebung; Hintergrund: Digitale Topographische Karte © GeoBasis-DE; Projektion: UTM; Koordinatensystem: EPSG 25833; Quantum GIS Development Team (2019). QGIS Geographic Information System. Open Source Geospatial Foundation Project; 2020



**KonTour Wege VP
Ostseeküsten-Radweg (OKR)
1:25000**

**Zustand
Streckenabschnitt 3.8**

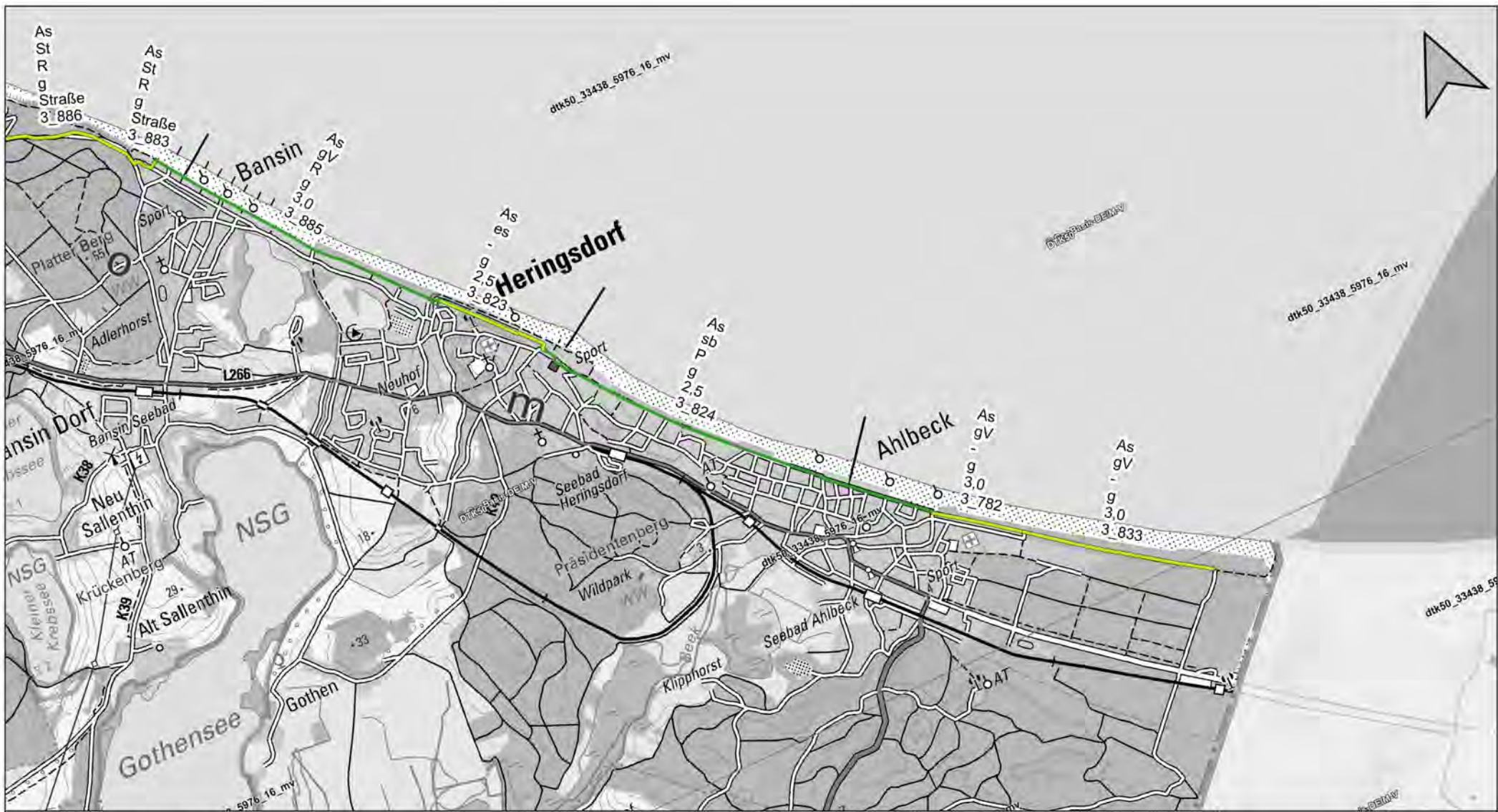
Zeichenerklärung

Radwege Zustand

- guter Abschnitt
- eher schlecht befahrbar
- schlechter Abschnitt
- gute Befahrbarkeit
- Grenze RPV Vorpommern

- WD Beschaffenheit der Oberfläche
- sb Status der Wegeführung
- P Einschränkungen
- g Wegweisung
- 1,5 Wegebreite
- 8_25 Abschnitt-ID

As	Asphalt	Sp	Weg versperrt	Wegweisung	
Bt	Betonoberfläche	P	Polter	g	gut
KPf	Kopfsteinpflaster	Bw	Bewuchs, zugewachsen	naa	nicht ausreichende Anzahl
nb	naturbelassen	S	Schäden der Befestigung	naQ	nicht ausreichende Qualität
Pf	Pflasterung	eS	erhebliche Schäden	ifd	irreführend
Rs	Rasengittersteine	U	Unebenheiten	sb	straßenbegleitend
Sch	Schotter	kO	kein Oberbau	es	eigenständig
Bsb	Spurbahn	kQ	keine Querungshilfe	gV_F_Rad	geteilte Verkehrsführung
Bs	Spurplatten	uLR	ungenügender Lichtraum	gV_Pkw_Rad	Fuß-/Radweg bzw. Radweg/ Pkw Straße
WD	wassergebundene Decke	F	Fähre		
ub	unbefestigt	R	Relief Gefälle/ Steigung	St	



KonTour Wege VP
Ostseeküsten-Radweg (OKR)
1:25000

Zustand
Streckenabschnitt 3.9

Zeichenerklärung

Radwege Zustand

- guter Abschnitt
- eher schlecht befahrbar
- schlechter Abschnitt
- gute Befahrbarkeit
- Grenze RPV Vorpommern

- WD Beschaffenheit der Oberfläche
- sb Status der Wegeführung
- P Einschränkungen
- g Wegweisung
- 1,5 Wegebreite
- 8_25 Abschnitt-ID

As	Asphalt	Sp	Weg versperrt	Wegweisung	
Bt	Betonoberfläche	P	Poller	g	gut
KPf	Kopfsteinpflaster	Bw	Bewuchs, zugewachsen	naa	nicht ausreichende Anzahl
nb	naturbelassen	S	Schäden der Befestigung	naQ	nicht ausreichende Qualität
Pf	Pflasterung	eS	erhebliche Schäden	ifd	irreführend
Rs	Rasengittersteine	U	Unebenheiten	sb	straßenbegleitend
Sch	Schotter	kO	kein Oberbau	es	eigenständig
Bsb	Spurbahn	kQ	keine Querungshilfe	gV_F_Rad	geteilte Verkehrsführung
Bs	Spurplatten	uLr	ungenügender Lichtraum	gV_Pkw_Rad	Fuß-/Radweg bzw. Radweg/ Pkw Straße
WD	wassergebundene Decke	F	Fähre		
ub	unbefestigt	R	Relief Gefälle/ Steigung	St	